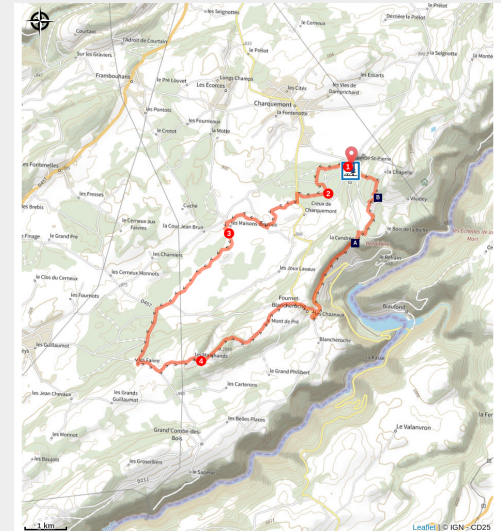


# Les crêtes - n° 53

Doubs Horloger



Sur les Roches, longées en fin d'itinéraire (Damien MATHIEU - Espace nordique jurassien)



## Au milieu des steppes douces.

Prenez un bon bol d'air sur les plateaux du Doubs Horloger avec ce parcours au départ de la station de la Combe Saint Pierre, en pleine évolution pour devenir un vrai spot VTT. L'échauffement se fait sur le parcours XC ludique, idéal pour retrouver ses marques ou découvrir les bases du pilotage en douceur.

Très vite, les grands espaces s'ouvrent à vous : une alternance de pâtures à perte de vue et de pistes forestières vous mène vers le point culminant des Marchands, avec une vue panoramique à 360° qui mérite bien une pause contemplative.

Un petit crochet forestier plus technique vous conduit ensuite au charmant village de Fournet-Blancheroche, balcon naturel au-dessus des

## Infos pratiques

Pratique : VTT

Durée : 2 h

Longueur : 21.1 km

Dénivelé positif : 468 m

Difficulté : Facile

Échelle de cotation :

Type de voie : Majorité de pistes stabilisées et voies goudronnées

Technique : Pas de technique particulière

Type : Boucle

Thèmes : Point de vue

gorges du Doubs, à un saut de puce de la frontière suisse. Après une courte descente sur route, vous remontez progressivement sous les falaises d'escalade, à deux pas du belvédère de la Cendrée.

La suite ? Une section finale tout en fun, avec des singles joueurs et, pour terminer en beauté, les pistes de descente de la station. À vous de choisir votre style : vert, bleu ou rouge, selon l'humeur du jour !

## Itinéraire

**Départ** : La Combe Saint Pierre, Charquemont

**Arrivée** : La Combe Saint Pierre, Charquemont

**Balisage** : ➤ VTT

**Communes** : 1. Charquemont

2. Les Écorces

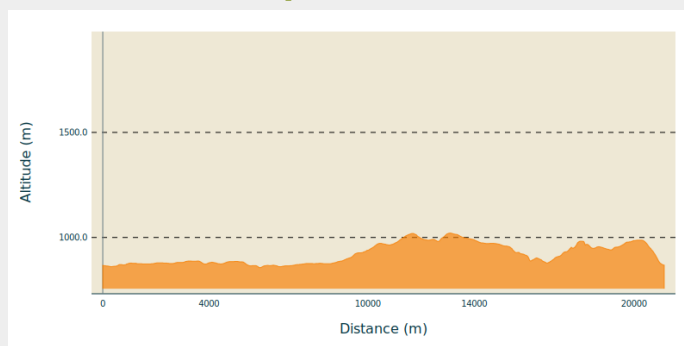
3. Frambouhans

4. Bonnetage

5. Le Russey

6. Fournet-Blancheroche

### Profil altimétrique



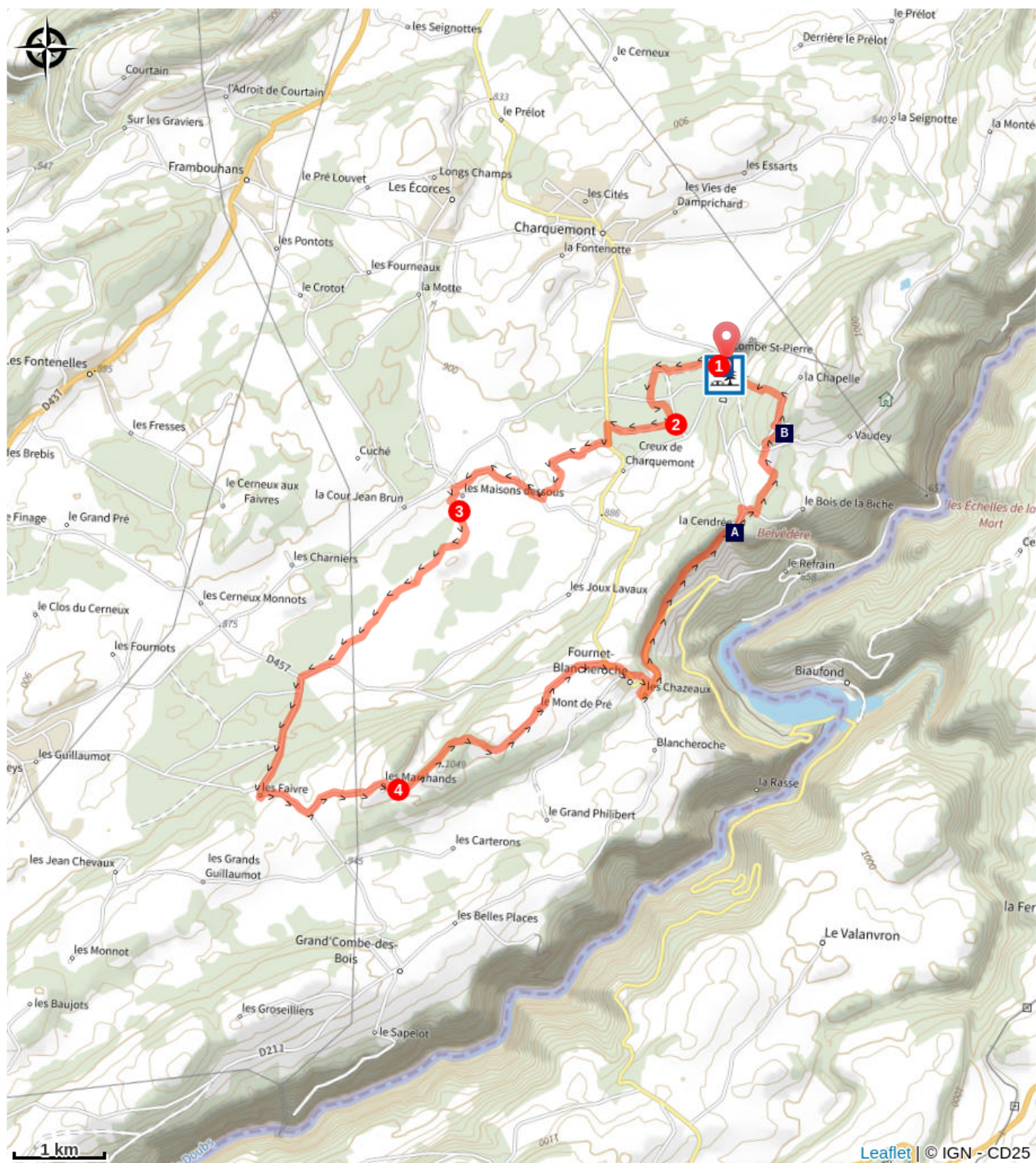
Altitude min 856 m Altitude max 1021 m

1. Sans transition, les premiers mètres, vous plongez dans un single ludique, en suivant le parcours XC kids aménagé sur le site de la Combe Saint Pierre. Vous le parcourez jusqu'à la zone de maniabilité, véritable terrain de jeu où l'on peut s'initier ou perfectionner ses bases techniques : équilibre, franchissement de bosses et gestion de la pente.
2. Après ce démarrage en fanfare, place à la quiétude : vous filez au cœur de vastes pâtures qui semblent s'étirer à perte de vue, avec une ambiance de steppe jurassienne. L'horizon s'ouvre, et au détour de ce décor apaisant, vous atteignez le hameau des Maisons Dessous. Ici, une halte culturelle s'impose : l'atelier de l'Orlogeur, gardien d'un savoir-faire horloger emblématique du Haut-Doubs. Attention, la visite se mérite : il est conseillé de réserver en amont pour être sûr de profiter de ce voyage dans le temps.
3. Vous poursuivez ensuite dans cette immensité de prés, bercés par l'horizon ouvert, avant de plonger dans un tronçon forestier au cœur du massif des 3 Sapins. Sans même vous en rendre compte, vous avalez une belle portion du dénivelé du jour. Et bientôt, vous flirtez avec les sommets de la boucle, au niveau du hameau des Marchands. Là, le panorama se déploie, une véritable invitation à la contemplation où chaque direction raconte un morceau de Jura.
4. Une nouvelle traversée boisée, ponctuée de quelques sentiers, vous conduit au-dessus du village de Fournet-Blancheroche, halte bien connue des itinérants de

la Grande Traversée du Jura. La plongée vers la vallée du Doubs s'amorce alors, avec la Suisse qui se dévoile fièrement de l'autre côté. Puis sur la droite, une piste se fait balcon, s'accrochant au relief pour vous mener en douceur jusqu'aux falaises d'escalade de la Cendrée. Vous finirez par quelques sentiers pouvant être techniques par endroit pour atteindre le sommet des pistes de la Combe Saint Pierre. Il ne restera plus qu'à choisir votre couleur pour la redescente finale, en fonction de votre niveau.



# Sur votre chemin...



Belvédère de la Cendrée (A)



Le grand-duc d'Europe (B)

# Toutes les infos pratiques

## **Recommandations**

Pour une version au long court, le parcours peut se combiner avec le N°54 Le Refrain et le N°52 Le plateau du Russey.

N'hésitez pas à prévoir d'y aller en famille pour profiter de toutes les installations vélo et autres de la station en pleine reconversion 4 saisons.

## **Comment venir ?**

### Accès routier

Depuis Maîche, prendre la D464 jusqu'à Charquemont, puis la Combe Saint Pierre.

### Parking conseillé

Combe Saint Pierre, Charquemont

# Zones de sensibilité environnementale

Le long de votre itinéraire, vous allez traverser des zones de sensibilité liées à la présence d'une espèce ou d'un milieu particulier. Dans ces zones, un comportement adapté permet de contribuer à leur préservation. Veillez à respecter la quiétude du lieu, la signalétique en place et à rester sur les sentiers balisés. Attention, le site peut faire l'objet d'une réglementation particulière.

## La Cendrée

Période de sensibilité :

## Tourbière des Cerneux-Gourinots et zones humides environnantes, les Seignes des Guinots, le Verbois

Période de sensibilité :

Site Natura 2000

## Sur les Seignes

Période de sensibilité :

Contact : Conservatoire d'espaces naturels Franche-Comté  
Maison de l'environnement  
4 Chemin du Fort de Bregille  
25000 Besançon  
03.81.53.04.10  
[contact@cen-franchemcomte.org](mailto:contact@cen-franchemcomte.org)  
<https://cen-franchemcomte.org/>

## Les Cerneux-Gourinots

Période de sensibilité :

Contact : Conservatoire d'espaces naturels Franche-Comté  
Maison de l'environnement  
4 Chemin du Fort de Bregille  
25000 Besançon  
03.81.53.04.10  
[contact@cen-franchemcomte.org](mailto:contact@cen-franchemcomte.org)  
<https://cen-franchemcomte.org/>

## **i Lieux de renseignement**

### **Office de tourisme du Pays Horloger - Maîche**

16 rue du Général de Gaulle, 25120  
Maîche

[tourisme@payshorloger.com](mailto:tourisme@payshorloger.com)

Tel : +33 (0)3 81 64 11 88

<https://www.pays-horloger.com/>



# Sur votre chemin...

---



## Belvédère de la Cendrée (A)

À 100 mètres du sentier, la Cendrée offre une magnifique vue sur la vallée du Doubs et la Suisse voisine. Le belvédère de la Cendrée tire son nom de la couleur de la roche, le calcaire, qui compose le massif.

Crédit photo : P.Bruot

---



## Le grand-duc d'Europe (B)

Le grand-duc d'Europe est l'oiseau de proie nocturne le plus grand au monde. Il n'y a pas de dimorphisme sexuel, les femelles sont simplement plus grandes que les mâles, comme chez les rapaces diurnes. Ce rapace est monogame et le couple reste uni pour la vie. Il chasse des proies dont la taille va de celle d'un gros insecte à celle d'un petit mammifère mais aussi de poisson dans les sites proches de l'eau.

Crédit photo : S.Wroza