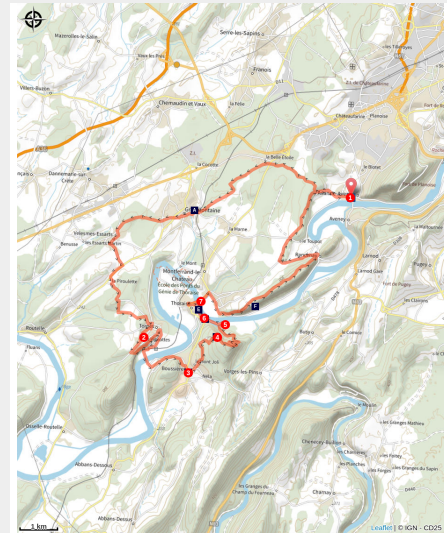


Percée de Thoraise - n° 38

Grand Besançon



Percée de Thoraise (© Emmanuel EME / Ville de Besançon)



Entre patrimoine et panoramas, une boucle contrastée.

Un départ en douceur qui surprend par sa fluidité : petites routes, sentiers forestiers et pistes carrossables s'enchaînent, donnant au début du parcours des allures de sortie gravel. Les villages traversés invitent à lever le nez du guidon pour admirer quelques beaux témoins du patrimoine local.

Changement de ton à Boussières : l'itinéraire se fait plus VTT, avec une montée technique et parfois glissante, jusqu'à la chapelle Notre-Dame du Mont. Là-haut, la récompense est une vue splendide sur les méandres du Doubs. La descente qui suit est grisante, mais demande un peu de vigilance.

Infos pratiques

Pratique : VTT

Durée : 3 h

Longueur : 31.6 km

Dénivelé positif : 663 m

Difficulté : Intermédiaire

Échelle de cotation :

Type de voie : Majorité de pistes stabilisées et voies goudronnées

Technique : Présence de petits obstacles, sans réelles difficultés

Type : Boucle

Thèmes : Patrimoine

En fond de vallée, l'alternance entre Doubs naturel et canal navigable mène à la percée de Thoraise, tunnel fluvial atypique et plein de charme, avant d'apercevoir le château perché depuis le pont. Puis vient une ascension exigeante dans le bois de la Côte, technique à souhait, qui débouche sur le village de Rancenay. La boucle s'achève plus paisiblement sur des pistes roulantes et des sentiers forestiers apaisants.

Itinéraire

Départ : Stade d'Avanne-Aveney

Arrivée : Stade d'Avanne-Aveney

Balisage : ➤ VTT

Communes : 1. Avanne-Aveney

2. Montferrand-le-Château

3. Grandfontaine

4. Velesmes-Essarts

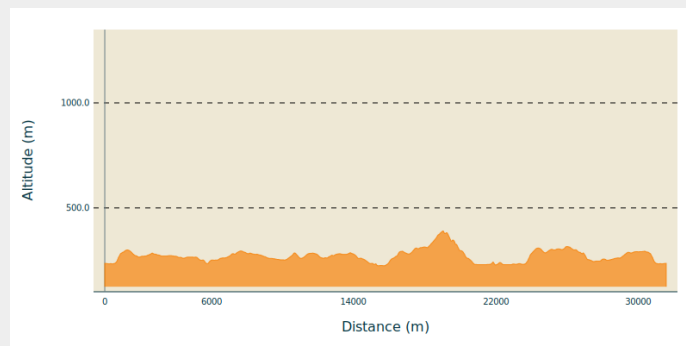
5. Torpes

6. Boussières

7. Thoraise

8. Rancenay

Profil altimétrique

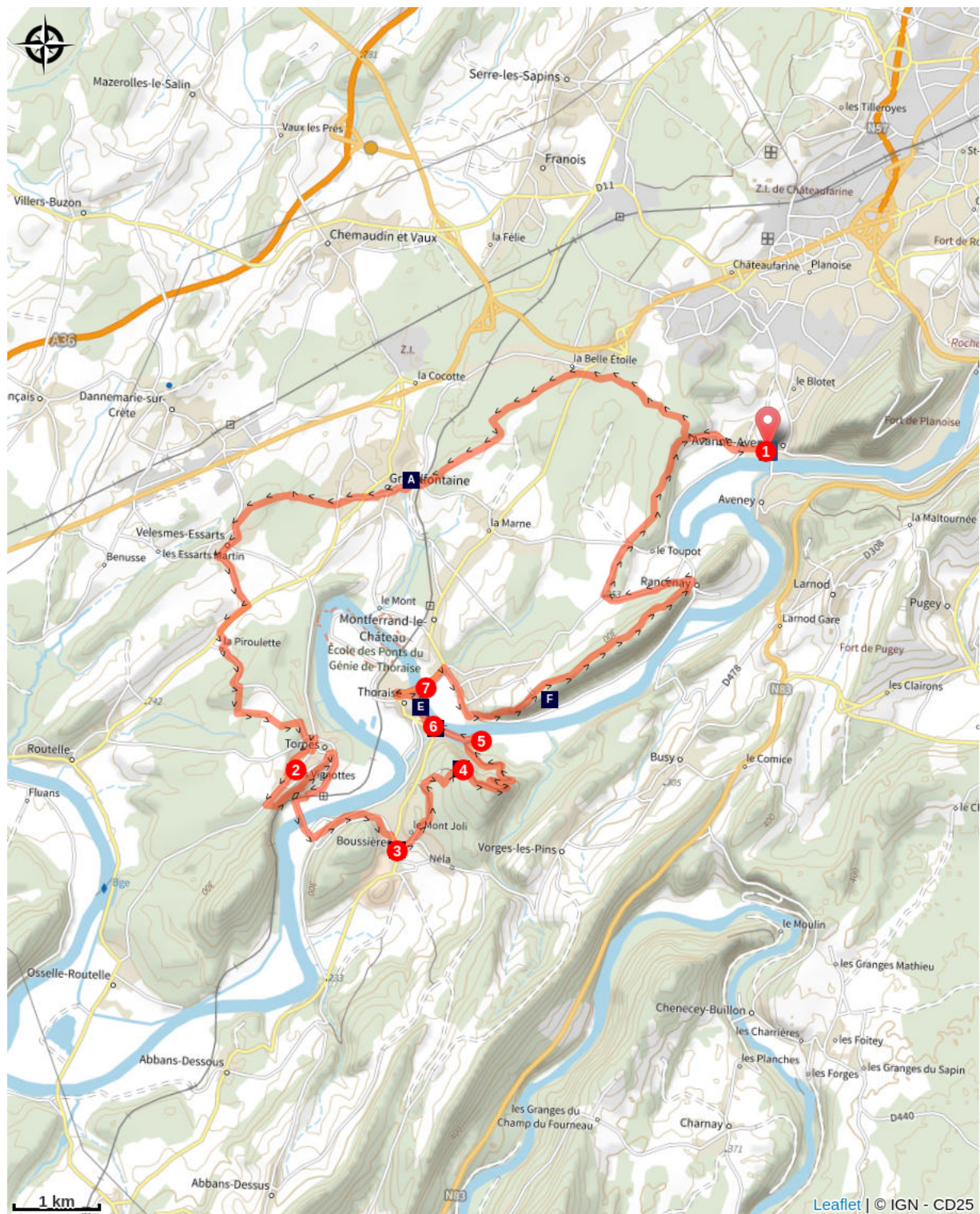


Altitude min 225 m Altitude max 390 m

1. Depuis Avanne-Aveney, on quitte rapidement le village par une petite route qui prend vite de la pente, histoire de tester cuisses et cardio dès les premiers tours de pédales. On plonge ensuite en milieu forestier, avec un réseau de sentiers qui s'entrecroisent mais restent globalement roulants, ponctués par l'alternance d'une piste agréable. Le parcours rejoint ensuite Grandfontaine pour une section plus rapide sur petites routes, dans un paysage plus ouvert. Après la Piroulette, la route grimpe de nouveau franchement avant de céder la place à un sentier descendant, joueur mais parfois délicat à négocier lorsque le terrain est humide. En douceur, on atteint alors Torpes, que l'on effleure en passant par son remarquable lavoir, clin d'œil patrimonial de cette boucle variée.
2. Depuis Torpes, l'itinéraire s'élève au-dessus du village en passant par la vierge qui le domine, offrant un joli point de vue, avant de plonger dans les quartiers résidentiels pour rejoindre les bords du Doubs. Une traversée du fleuve plus tard, vous voilà face à la commune de Boussières, qui affiche une physionomie plus typiquement VTT. La montée vers le cœur du bourg se fait par un sentier raide et parfois glissant, où il faut doser sa puissance et garder du grip. En haut, la récompense est autant dans l'effort que dans la halte : l'église de Boussières mérite bien un temps d'arrêt contemplatif.

3. Depuis l'église de Boussières, vous poursuivez l'ascension. La pente se fait d'abord plus douce sur route, permettant de trouver un rythme, avant de s'attaquer à un chemin caillouteux et parfois glissant. Peu à peu, vous gagnez le massif forestier et grimpez jusqu'au point d'orgue du parcours : la chapelle Notre-Dame du Mont. Un arrêt s'impose ici, autant pour souffler que pour profiter du panorama superbe sur les méandres du Doubs, qui s'étirent à perte de vue au pied du belvédère.
4. La descente qui suit en direction de la percée de Thoraise est un vrai cadeau des dieux : un sentier rapide et joueur, ponctué d'une série d'épingles où l'équilibre et la précision sont de mise. L'adrénaline monte vite, mais gare à ne pas trop prendre la confiance, car le terrain peut surprendre.
5. Vous atteignez ensuite le bord du canal de dérivation du Doubs, au niveau de l'une des nombreuses écluses qui ponctuent la vallée. L'itinéraire alterne entre petits sentiers et portions de piste cyclable, offrant un moment plus roulant pour souffler un peu. Peu à peu, vous arrivez à la célèbre percée de Thoraise, autre haut lieu du parcours, où le Doubs disparaît sous la roche dans un décor à la fois étonnant et majestueux.
6. Une fois pris le temps d'admirer le ballet des péniches manœuvrant pour s'engouffrer dans le tunnel, vous reprenez le guidon sur un sentier caillouteux qui vous secoue juste ce qu'il faut. Rapidement, vous débouchez sur le village de Thoraise, pittoresque, où vous traversez le Doubs. Ici, le regard est attiré par le château perché sur l'autre rive, qui veille sur la vallée et ajoute une belle touche de patrimoine à l'itinéraire.
7. Vous repartez ensuite à rebrousse-poil du Doubs, sur la rive de Montferrand-le-Château. Passé les quartiers résidentiels, place à un sentier résolument VTT : racines et cailloux calcaires, souvent glissants en conditions humides, viennent pimenter la montée. Peu à peu, vous prenez de la hauteur dans le massif forestier, que vous traversez jusqu'à atteindre Rancenay. Le final se fait plus doux, entre routes de campagne et chemins forestiers roulants, avant de retrouver sereinement le village d'Avanne-Aveney, point de départ de cette belle boucle.

Sur votre chemin...



Église Notre-Dame du Mont (A)
Chapelle Notre-Dame-du-Mont (C)
Château de Thoraize (E)

Église Saint-Étienne (B)
Le tunnel fluvial (D)
Château ruiné de Montferrand (F)

Toutes les infos pratiques

Recommandations

Le parcours peut se combiner avec les circuits n°117 et n°118 pour une sortie au long cours.

Comment venir ?

Accès routier

Depuis Besançon, prendre la D105 en direction de Dole puis la D106 jusqu'à Avanne-Aveney.

Parking conseillé

Parking du stade, Avanne-Aveney

Zones de sensibilité environnementale

Le long de votre itinéraire, vous allez traverser des zones de sensibilité liées à la présence d'une espèce ou d'un milieu particulier. Dans ces zones, un comportement adapté permet de contribuer à leur préservation. Veillez à respecter la quiétude du lieu, la signalétique en place et à rester sur les sentiers balisés. Attention, le site peut faire l'objet d'une réglementation particulière.

Bois de la Côte

Période de sensibilité :

Boucle du Doubs Avanne-Aveney

Période de sensibilité :

Contact : Département du Doubs

Château de Montferrand

Période de sensibilité :

Corniches et prairies de Montferrand

Période de sensibilité :

Lieux de renseignement

Office du tourisme et des congrès du Grand Besançon

52 Grande Rue, 25000 Besançon

info@besancon-tourisme.com

Tel : +33 (0)3 81 80 92 55

<https://www.besancon-tourisme.com/fr/>



Sur votre chemin...



Église Notre-Dame du Mont (A)

De fondation probablement plus ancienne sous le vocable de Saint Pierre, elle figurait déjà à cet emplacement au XIV^e siècle, orientée est-ouest, sa toiture en laves et en tuiles au clocher couvert d'un dôme en fer blanc. Son accès devenu dangereux est interdit en 1725. L'actuelle, église-halle de style Louis XVI, est construite de 1778 à 1782 selon les plans de l'architecte bisontin François Lazare Renaud. Son clocher-porche est couronné du traditionnel toit à l'impériale.

Crédit photo : POC Studio



Église Saint-Étienne (B)

L'église Saint-Etienne, dont le clocher est l'un des rares témoignages en Franche-Comté du premier âge roman, date de la seconde moitié du XI^e siècle. L'avant-porche de 1574, couvert de laves, a été récemment restauré. Ces deux éléments sont classés monuments historiques depuis 1913.

Crédit photo : © Grand Besançon Métropole



Chapelle Notre-Dame-du-Mont (C)

La chapelle que vous voyez est la quatrième depuis 1580. Elle date du XIX^e siècle et a été construite selon le souhait de l'abbé Boivin, mort pendant les travaux. Son corps y repose. C'était un lieu important de pèlerinage, un des principaux de Franche-Comté notamment au XVII^e siècle. La chapelle a été le siège de la confrérie de Notre-Dame-du-Mont qui a compté jusqu'à 500 membres. Admirez la vue sur la Vallée du Doubs et les ruines du château de Montferrand.

Crédit photo : © Grand Besançon Métropole



Le tunnel fluvial (D)

Le tunnel du Canal Monsieur est long de 185 mètres. Il a été construit en 1810 tout comme le canal en amont et en aval car le méandre du Doubs à Thoraise rend les conditions d'accès difficiles pour les bateaux. Rénové en 2008, un projet artistique « Monsieur Canal » a permis de mettre en valeur ce site particulier.

Crédit photo : Office de Tourisme du Grand Besançon



Château de Thoraise (E)

Le premier édifice daterait de la fin du XIII^e siècle. Plusieurs fois détruit et reconstruit, il a été restauré dans un style néo-Renaissance au XIX^e siècle. En 1793, le dernier seigneur de Thoraise émigre. Le château est alors vendu comme bien national. Aujourd'hui, il est privé. Après être sortis du parc, vous apercevrez, sur votre droite, une grotte qui a été creusée en 1904 par l'Abbé Sautrey, curé de Thoraise de 1882 à 1909 en l'honneur de Notre-Dame de Lourdes.

Crédit photo : Office de Tourisme du Grand Besançon / Jean-Charles Sexe



Château ruiné de Montferrand (F)

Du château médiéval ruiné lors de la guerre de Dix Ans, il reste l'impressionnante silhouette d'un donjon. Perché à 150m au-dessus du village, au sommet d'une corniche qui surplombe la vallée du Doubs, il offre un beau panorama.

Crédit photo : © Grand Besançon Métropole