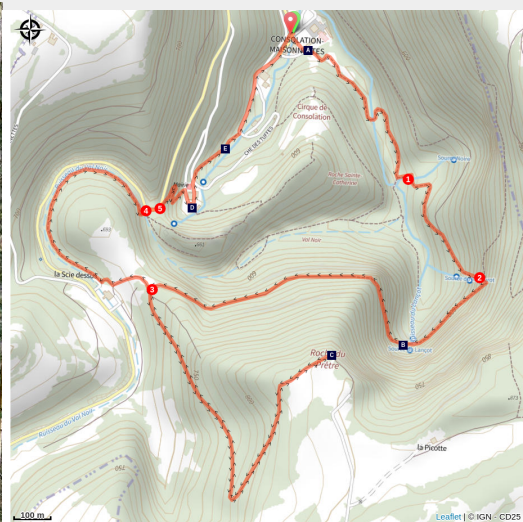


# Roche du Prêtre

Doubs Horloger - Consolation-Maisonnettes



Passage en flanc de falaise - Roche du Prêtre (Hugo Déforet)



*Grimpez jusqu'à la Roche du Prêtre pour y observer tout le Val de Consolation.*

Ce parcours de sept kilomètres, vous emmènera au point culminant du Val de Consolation à 837 m d'altitude. Avant de profiter de la belle vue de la Roche du Prêtre, vous traverserez le parc du Val de Consolation, grimpez des escaliers à flanc de falaises et découvrirez la grotte du Lançot. Une randonnée difficile mais spectaculaire !

## Infos pratiques

Pratique : Pédestre

Durée : 3 h

Longueur : 6.5 km

Dénivelé positif : 440 m

Difficulté : Difficile

Type : Boucle

Thèmes : Patrimoine, Point de vue

# Itinéraire

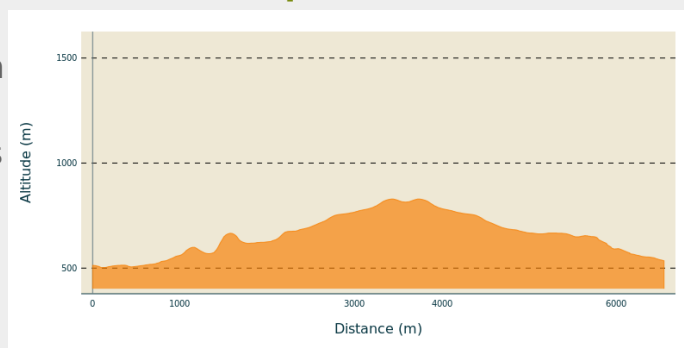
**Départ** : Monastère du Val de Consolation

**Arrivée** : Monastère du Val de Consolation

**Balisage** :  PR

**Communes** : 1. Consolation-Maisonnettes

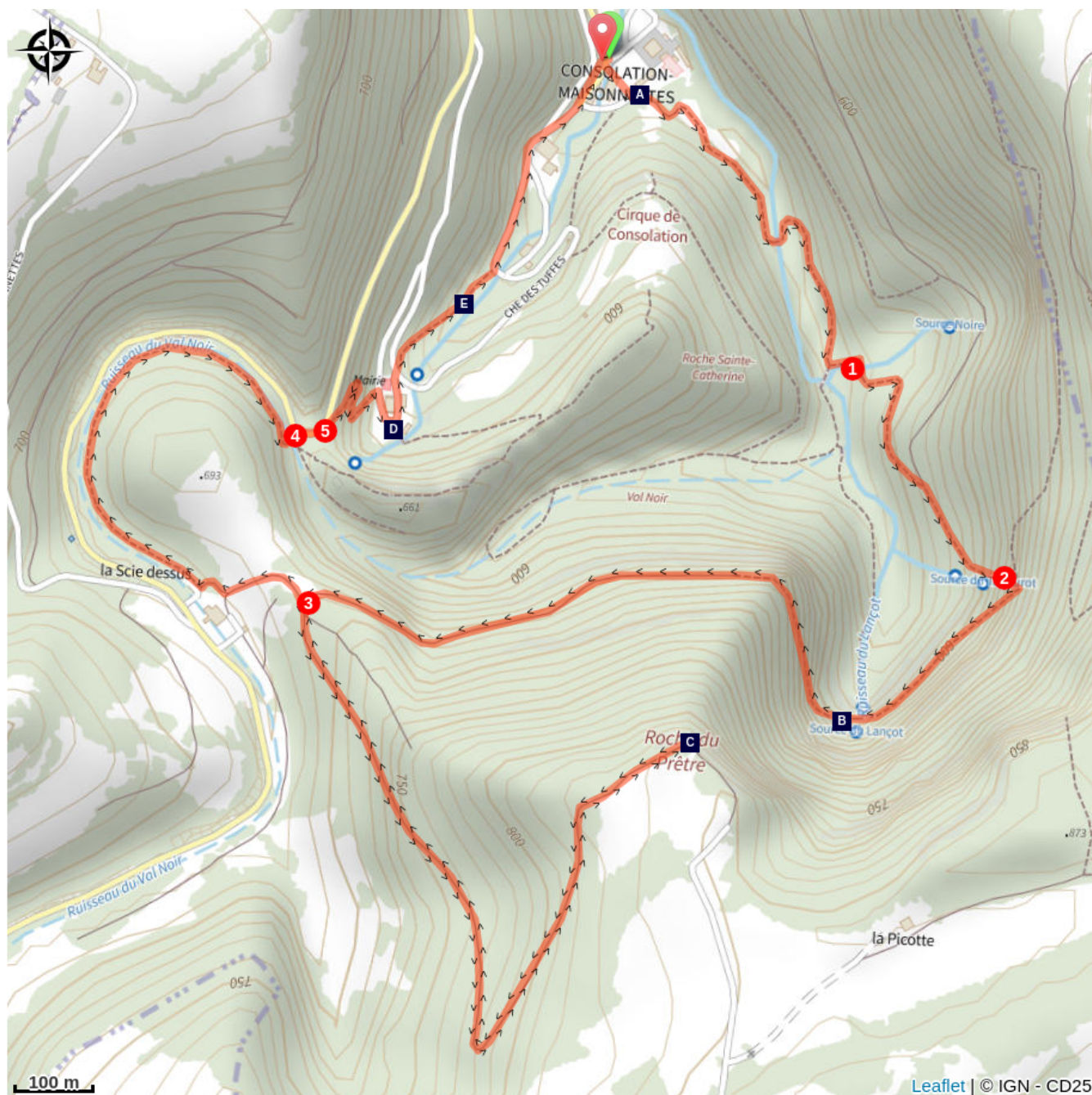
## Profil altimétrique



Altitude min 502 m Altitude max 829 m

1. Prenez la direction de la Roche du Prêtre en empruntant le pont en bois sur la gauche.
2. Attention : escaliers en flanc de falaise, déconseillé aux personnes sujettes au vertige et aux familles. Risque de chute de pierres fréquentes, port du casque vivement recommandé.
3. En arrivant au lieu-dit la Scie-Dessus, prenez à gauche pour faire l'aller-retour au belvédère de la Roche du Prête (2,5 km) et prenez à droite pour le retour au monastère.
4. Prenez à droite en arrivant sur la route.
5. Prenez le chemin à droite tout de suite après l'oratoire pour descendre vers l'hôtel-restaurant.

# Sur votre chemin...



 Monastère du Val de Consolation

(A)

 Belvédère de la Roche du Prêtre (C)

 Cincle plongeur (E)

 Grotte du Lançot (B)

 Source du Dessoubre (D)

# Toutes les infos pratiques

 **niveau 2**

## **Recommandations**

Le sentier est très exposé aux chutes de pierres, et compte de nombreux passages délicats. Il est donc déconseillé aux personnes sujettes au vertige et aux familles. Le port du casque est très vivement recommandé et le tracé ne s'effectue que dans le sens de la montée des escaliers.

## **Comment venir ?**

### Accès routier

Depuis la D461, prendre la D39 à gauche à l'entrée de Fuans (depuis Besançon ou Valdahon) ou à droite à la sortie du village (depuis Morteau). Après 6 kilomètres, prendre un virage serré à droite sur la D377 puis descendre jusqu'au parking. Depuis Maîche ou Saint-Hippolyte, emprunter la D39 remontant la vallée du Dessoubre. À Gigot, prendre à gauche sur la D20 puis, 1 kilomètre plus loin, tenir la droite en reprenant la D39.

### Parking conseillé

Parking du Val de Consolation



# Zones de sensibilité environnementale

Le long de votre itinéraire, vous allez traverser des zones de sensibilité liées à la présence d'une espèce ou d'un milieu particulier. Dans ces zones, un comportement adapté permet de contribuer à leur préservation. Veillez à respecter la quiétude du lieu, la signalétique en place et à rester sur les sentiers balisés. Attention, le site peut faire l'objet d'une réglementation particulière.

## Roche du Prêtre

Période de sensibilité :

## Vallées du Dessoubre, de la Reverotte et du Doubs

Période de sensibilité :

Site Natura 2000

### Lieux de renseignement

#### Communauté de communes des Portes du Haut Doubs

7 rue Denis Papin, 25800 Valdahon

[contact@portes-haut-doubs.fr](mailto:contact@portes-haut-doubs.fr)

Tel : +33 (0)3 81 65 15 15

<https://www.portes-haut-doubs.com/>



# Sur votre chemin...

---



## Monastère du Val de Consolation (A)

Niché au creux du Val, le Monastère, son cloître et sa chapelle témoignent d'un patrimoine historique et culturel régional. Ses hauts murs, formant un carré de 40 mètres de côté, ont été érigés en 1673 grâce aux pierres du château fort de Châtelneuf-en-Vennes, détruit quelques années auparavant pendant la guerre de Dix Ans. À partir du XIXe siècle, les bâtiments ont été utilisés comme séminaire puis comme centre spirituel et culturel de 1978 à 2010. Vous pouvez visiter la chapelle, construite en 1682, et admirer ses objets d'art.

Crédit photo : Val de Consolation

---



## Grotte du Lançot (B)

Le Lançot prend sa source au fond de cette grotte imposante, profonde de 50 m, large de 40 m et haute de 15 m. Tantôt, l'eau jaillit avec force et tumulte, s'engouffrant entre les rochers avant de plonger de près de 50 m dans le vide. Tantôt, l'eau est totalement absente. Le lieu est alors d'un calme religieux. Il est propice à la résonance, essayez ! C'est en ces périodes qu'il ouvre ses portes au monde de la spéléologie.

Crédit photo : Hugo Déforet

---



## Belvédère de la Roche du Prêtre (C)

La Roche du Prêtre est un promontoire rocheux de plus de 300 mètres offrant un magnifique point de vue sur le monastère et la vallée du Dessoubre... Ce belvédère est également riche en légendes : on raconte que cette énorme roche cache l'entrée d'une grotte où vit le géant du Dessoubre, ogre sans foi ni loi sévissant dans la région. Un prêtre l'aurait enfermé dans son antre, avant d'être précipité du haut de la falaise quelques temps plus tard et en guise de vengeance par les amis du géant...

Crédit photo : Val de Consolation



## Source du Dessoubre (D)

Le Dessoubre prend sa source au cirque de Consolation, à 623 mètres d'altitude, où il recueille dans ce même lieu les eaux de plusieurs sources : le Lançot, le Tabourot et la Source Noire.

Il s'écoule ensuite vers le nord jusqu'à Gigot où il est rejoint par la Rêverotte, puis jusqu'à Saint-Hippolyte où il se jette dans le Doubs, à 370 mètres d'altitude.

Crédit photo : Hugo Déforet

---



## Cincle plongeur (E)

Le Cincle plongeur est un petit passereau qui occupe les cours d'eau. Il se nourrit surtout d'invertébrés aquatiques qu'il recueille dans le lit des rivières en plongeant ou marchant sur le fond. Il est en préoccupation mineure sur la liste rouge en France et en Franche Comté.

Crédit photo : S.Wroza