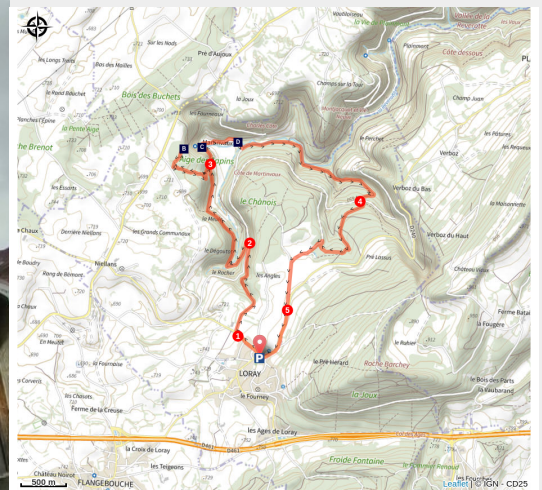


# La Rêverotte

Doubs Horloger - Loray



Départ de la randonnée (Portes Haut-Doubs)



*Randonnée à travers les sapinières de la vallée des Martinvaux pour y découvrir la source de la Rêverotte.*

Ce parcours de dix kilomètres vous emmènera à travers les sapinières au belvédère des Genevoix ainsi qu'à la source de la Rêverotte (classée rivière sauvage).

Après votre balade, faites une halte à l'Hôtel-Restaurant Robichon qui propose des plats typiques de la région.

## Infos pratiques

Pratique : Pédestre

Durée : 3 h

Longueur : 10.9 km

Dénivelé positif : 335 m

Difficulté : Intermédiaire

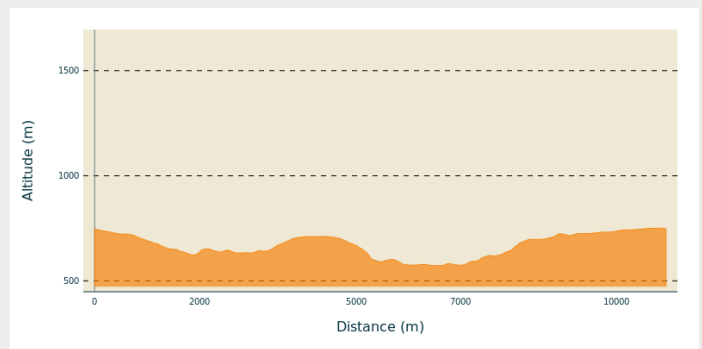
Type : Boucle

Thèmes : Point de vue, Rivières et lacs

# Itinéraire

**Départ** : Église de Loray  
**Arrivée** : Église de Loray  
**Balisage** :  PR  
**Communes** : 1. Loray

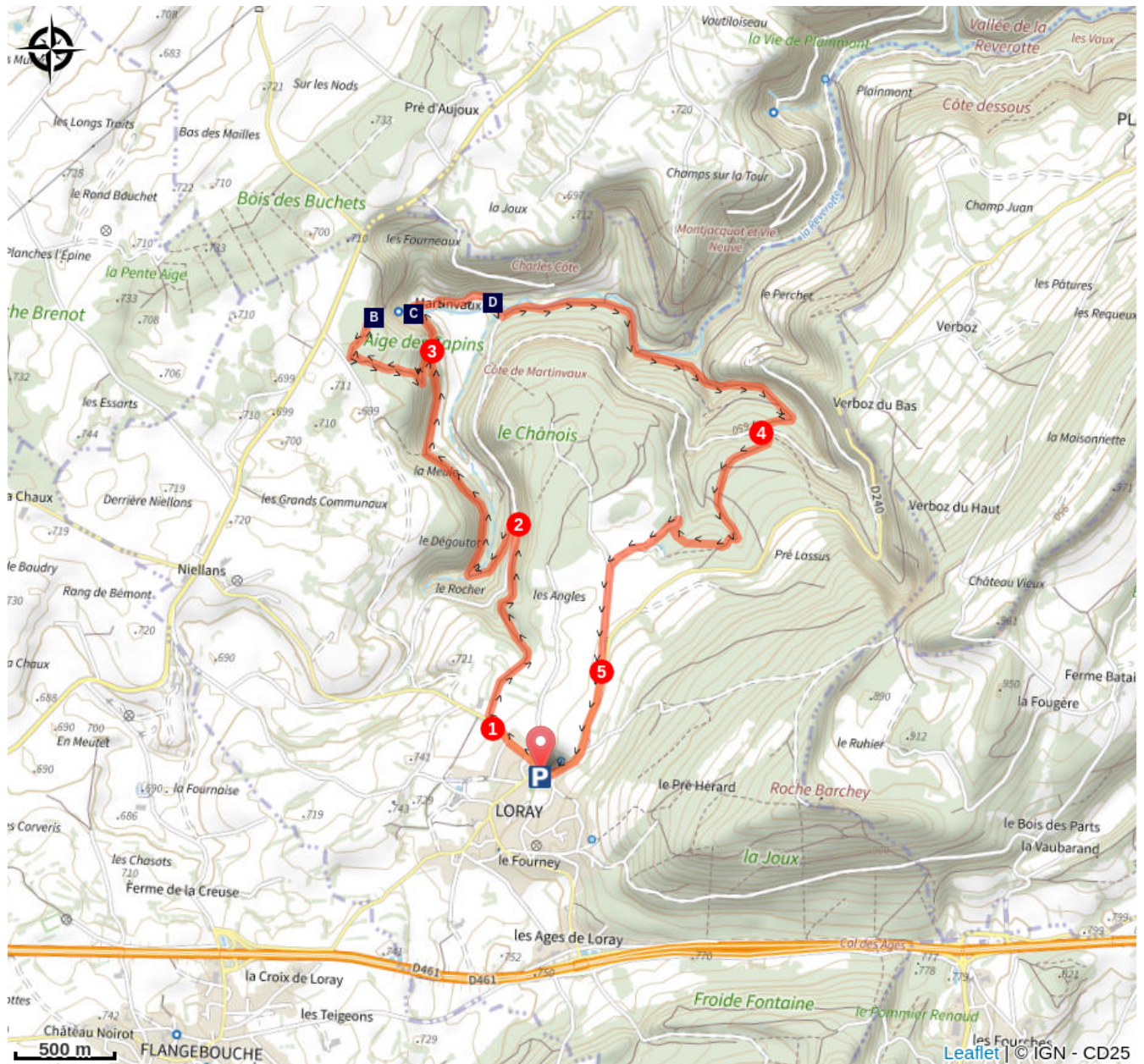
## Profil altimétrique







Altitude min 572 m Altitude max 751 m

1. Après avoir traversé le village en direction de Niellans, prenez le chemin à droite avant la fromagerie.
2. Au parking de chasse, prenez le chemin sur la gauche en descendant.
3. Grimpez jusqu'au belvédère des Genevoix (aller-retour : 1,7 km).
4. Traversez la route pour continuer sur le chemin en face.
5. Longez la D240 pour rejoindre le village.

# Sur votre chemin...



-  Fontaine Ronde (A)
-  Source de la Réverotte (C)

-  Belvédère des Genevoix (B)
-  Puits de la Doye (D)

# Toutes les infos pratiques

 **niveau 2**

## Comment venir ?

### Accès routier

Depuis Valdahon prendre la direction de Morteau sur la D461 et prendre la sortie « **Loray** » sur la D19. Continuer jusqu'au centre du village pour atteindre le parking de l'église.

### Parking conseillé

Parking en face de l'église, Loray



# Zones de sensibilité environnementale

Le long de votre itinéraire, vous allez traverser des zones de sensibilité liées à la présence d'une espèce ou d'un milieu particulier. Dans ces zones, un comportement adapté permet de contribuer à leur préservation. Veillez à respecter la quiétude du lieu, la signalétique en place et à rester sur les sentiers balisés. Attention, le site peut faire l'objet d'une réglementation particulière.

## Vallées du Dessoubre, de la Reverotte et du Doubs

Période de sensibilité :

Site Natura 2000

## Falaises du Verboz

Période de sensibilité :

### Lieux de renseignement

#### Communauté de communes des Portes du Haut Doubs

7 rue Denis Papin, 25800 Valdahon

[contact@portes-haut-doubs.fr](mailto:contact@portes-haut-doubs.fr)

Tel : +33 (0)3 81 65 15 15

<https://www.portes-haut-doubs.com/>



# Sur votre chemin...

---



## Fontaine Ronde (A)

À l'abri du légendaire tilleul quatre fois centenaire se trouve la Fontaine Ronde. Elle est construite sur les plans de l'architecte bisontin Alphonse Delacroix en 1851, date que l'on retrouve sur le linteau de l'entrée en chiffres romains.

La Fontaine Ronde de Loray est inscrite aux monuments historiques par arrêté du 6 mars 1979.

Crédit photo : François Vuillemin

---



## Belvédère des Genevoix (B)

Le belvédère des Genevoix offre un joli point de vue sur la vallée de la Rêverotte.

Crédit photo : Portes Haut-Doubs

---




## Source de la Rêverotte (C)

Cette rivière au débit irrégulier serpente le val de Martinvaux, et traverse les communes de La Sommette, Plaimbois-Vennes, Pierrefontaine-les-Varans et Bretonvillers. La Rêverotte était dans l'ancien temps une source de travail pour les habitants de Loray : scieries et moulins s'étendaient le long de la rivière. D'ailleurs, de nombreuses habitations se trouvaient au bord de la rivière.

Crédit photo : François Vuillemin

---



## Puits de la Doye (D)

Voici un entonnoir original.

Il y a fort longtemps, un énorme torrent de fonte des glaciers s'y jetait peut-être.

Hier encore, les eaux de la Rêverotte s'y perdaient.

Aujourd'hui, une petite retenue artificielle sur la gauche, guide le courant vers l'aval de la rivière.

Crédit photo : François Vuillemin