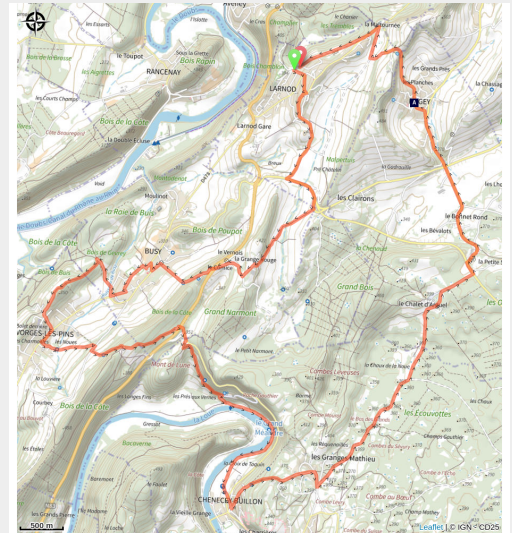


Chenecey Buillon - n° 57

Grand Besançon



VTT forêt (GBM)



Entre crêtes boisées et méandres de la Loue.

À peine Larnod traversé, l'itinéraire s'échappe par les chemins agricoles et les petites routes de campagne avant de plonger vers Busy. Le décor change vite : la forêt prend le relais et vous guide sur un agréable sentier de crête jusqu'à Vorges-les-Pins, avec cette sensation de rouler en balcon, entre ombre et lumière, le château de Montferrand à main droite.

Depuis le village, le ton monte d'un cran. Les pentes se font plus soutenues pour aller chercher, sur le versant opposé, un nouveau fil de crête forestier, propice au pilotage et aux relances. Puis vient la bascule vers la Loue. En fond de vallée, l'ambiance devient plus douce et patrimoniale : ouvrages fluviaux, berges

Infos pratiques

Pratique : VTT

Durée : 2 h 30

Longueur : 22.9 km

Dénivelé positif : 550 m

Difficulté : Intermédiaire

Échelle de cotation :

Type de voie : Majorité de pistes stabilisées et voies goudronnées

Technique : Pas de technique particulière

Type : Boucle

Thèmes : Patrimoine

apaisantes et progression tranquille le long de la rivière jusqu'à Chenecey-Buillon, où l'architecture calcaire marque clairement le paysage.

La dernière difficulté remet un peu de sel dans les jambes avec une montée franche pour retrouver le plateau. Le final se déroule alors sans heurt, sur des pistes roulantes et des routes paisibles, ponctuées de belles demeures bourgeoises et de la traversée de Pugey. Une boucle complète, variée, qui joue habilement entre relief, patrimoine et plaisir de rouler.

Itinéraire

Départ : Stade, Larnod

Balisage : ➤ VTT

Communes : 1. Larnod

2. Busy

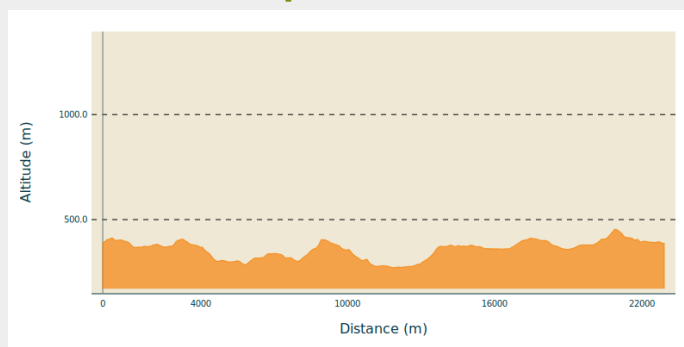
3. Vorges-les-Pins

4. Chenecey-Buillon

5. Pugey

6. Beure

Profil altimétrique



Altitude min 271 m Altitude max 454 m

Vous remontez d'abord vers le centre du village, avant de basculer sur l'autre versant et de vous en échapper par la route. Très vite, une piste agricole prend le relais et vous guide jusqu'à la Grange Rouge. S'ensuit une succession de petites routes en descente qui dégringolent vers le village de Busy, que vous traversez sans tarder.

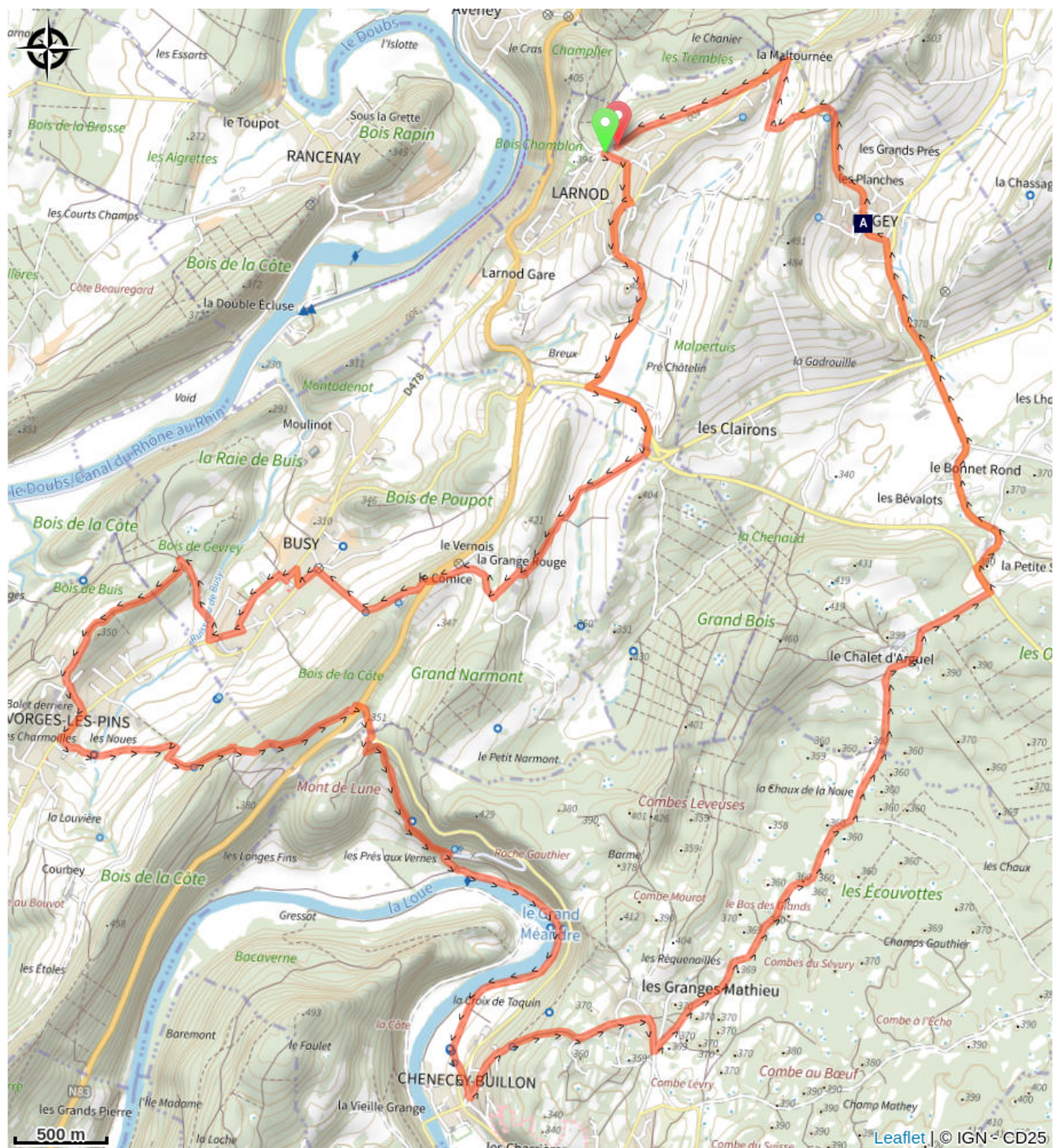
En face, le relief se redresse à nouveau pour gagner le massif forestier. L'effort est récompensé par un agréable sentier de crête, ponctué de jolis points de vue sur le château de Montferrand qui se détache sur le versant opposé. La traversée se poursuit vers Vorges-les-Pins, avant de revenir sur le versant initial. Ici, il faut à nouveau s'employer, avec une montée aussi pentue qu'à la descente, pour rejoindre un nouveau sentier, toujours plaisant à rouler.

Vous basculez ensuite sur le versant de la Loue, que vous regagnez par une petite route. L'itinéraire longe alors la rivière sur un chemin paisible, bordé de beaux bâtiments du patrimoine fluvial, jusqu'au village de Chenecey-Buillon, remarquable par son architecture en pierre calcaire.

Une nouvelle montée soutenue permet de retrouver le plateau au niveau des Granges Mathieu. De là, une piste gravel traverse tranquillement le plateau jusqu'au

chalet d'Arguel. Pour finir, un long tronçon routier, en passant par le village de Pugey, vous fait basculer de l'autre côté de la colline et ramène progressivement vers le point de départ.

Sur votre chemin...



Village de Pugey (A)

Toutes les infos pratiques

Recommandations

La boucle peut se combiner avec le parcours N°114 pour une boucle au long cours.

Comment venir ?

Accès routier

Depuis Besançon, prendre la N83 en direction de Lons le Saunier jusqu'à Larnod.

Parking conseillé

Stade de Larnod

Zones de sensibilité environnementale

Le long de votre itinéraire, vous allez traverser des zones de sensibilité liées à la présence d'une espèce ou d'un milieu particulier. Dans ces zones, un comportement adapté permet de contribuer à leur préservation. Veillez à respecter la quiétude du lieu, la signalétique en place et à rester sur les sentiers balisés. Attention, le site peut faire l'objet d'une réglementation particulière.

Vallées de la Loue et du Lison

Période de sensibilité :

Site Natura 2000

Le ruisseau de Busy

Période de sensibilité :

Roches Gauthier

Période de sensibilité :

La Raie de Buis

Période de sensibilité :

Corniches et prairies de Montferrand

Période de sensibilité :

Prairies et bocages de Chenecey-Buillon

Période de sensibilité :

Grotte de Chenecey

Période de sensibilité :

Contact : CPEPESC Franche-Comté

Commission de Protection des Eaux de Franche-Comté, 3 rue Beauregard 25000
Besançon

03.81.88.66.71

contact@cpepesc.org

www.cpepesc.org

i Lieux de renseignement

Office du tourisme et des congrès du Grand Besançon

52 Grande Rue, 25000 Besançon

info@besancon-tourisme.com

Tel : +33 (0)3 81 80 92 55

<https://www.besancon-tourisme.com/fr/>



Sur votre chemin...



Village de Pugey (A)

Vous l'avez aperçu en traversant la pâture sur la crête, vous y êtes, voici le village de Pugey occupé dès le premier âge du fer (725 à 650 av JC). Au Moyen-Âge, Pugey dépend de la seigneurie d'Arguel puis de la seigneurie de Noironte et Bouclans aux XVI^e et XVII^e siècles. Son seigneur, Pierre Mareschal, fait édifier et fortifier une maison, « le château Bassand ». Suivez la direction de l'église pour le découvrir. Vous remarquerez également le clocher caractéristique de la région qui est dit « moucheté ».

Crédit photo : Office de Tourisme du Grand Besançon / Jack Varlet