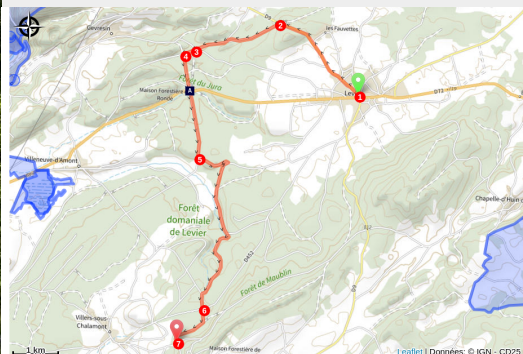


Balade sur la Route des Sapins

Haut Doubs



(©Doubstourisme_LaurentCheviet)



Pénétrer au coeur de l'une des plus grande sapinière d'Europe et parcourez des endroits insolites.

La route des Sapins, 42 km de route reliant Levier et Champagnole à travers l'une des plus belles forêts de résineux de France. Pendant votre trajet, visitez l'un des 21 sites touristiques pour découvrir les histoires qui s'y trouvent. Ne manquez pas l'opportunité de faire une halte au site du Rondé pour explorer les vestiges du camp Américain.

Infos pratiques

Pratique : Points-nœuds

Durée : 1 h

Longueur : 13.3 km

Dénivelé positif : 216 m

Difficulté : Facile

Type : Aller-retour

Thèmes : Faune, Flore

Itinéraire

Départ : Levier

Arrivée : Villers-sous-Chalamont

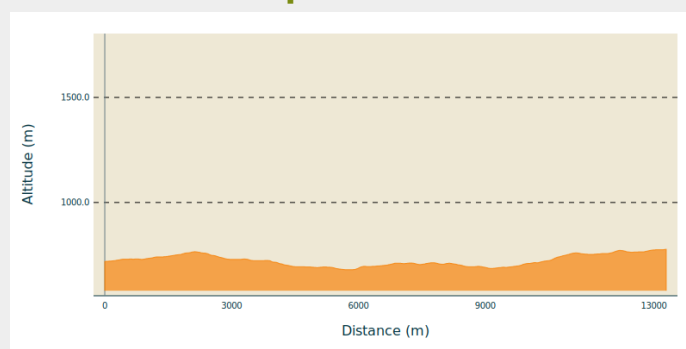
Communes : 1. Levier

2. Gevresin

3. Villeneuve-d`Amont

4. Villers-sous-Chalamont

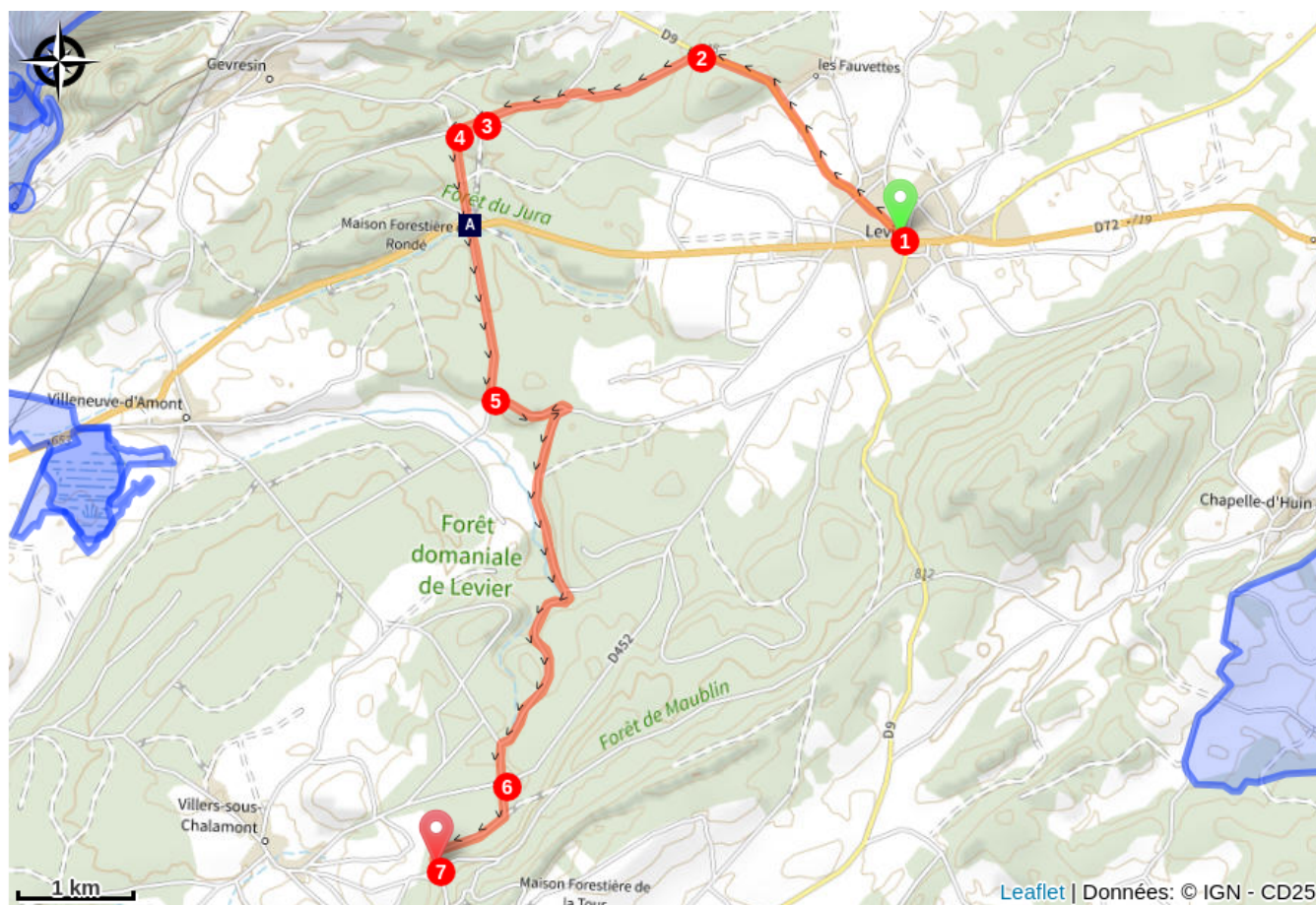
Profil altimétrique



Altitude min 680 m Altitude max 777 m

1. Point-nœud n°97
2. Point-nœud n°54
3. Point-nœud n°48
4. Point-nœud n°14
5. Point-nœud n°92
6. Point-nœud n°20
7. Point-nœud n°73

Sur votre route...



Le site du Rondé (A)

Toutes les informations pratiques

Comment venir ?

Accès routier

Depuis Pontarlier, suivre la D72 jusqu'à Levier

Parking conseillé

Parking Douet, Rue de la Douet, Levier

i Lieux de renseignement

Office de tourisme du Pays du Haut-Doubs - Les Fourgs

lieu-dit La Coupe, 25300 Les Fourgs

lesfourgs@destination-hautdoubs.com

Tel : +33 (0)3 81 69 44 91

<https://www.destination-haut-doubs.com>



Office de tourisme du Pays du Haut-Doubs - Malbuisson

69 Grande Rue, 25160 Malbuisson

malbuisson@destination-hautdoubs.com

Tel : +33 (0)3 81 69 31 21

<https://www.destination-haut-doubs.com>



Office de tourisme du Pays du Haut-Doubs - Métabief

6 place Xavier Authier, 25370 Métabief

metabief@destination-hautdoubs.com

Tel : +33 (0)3 81 49 13 81

<https://www.destination-haut-doubs.com>



Office de tourisme du Pays du Haut-Doubs - Pontarlier

14bis Rue de la Gare, 25300 Pontarlier

pontarlier@destination-hautdoubs.com

Tel : +33 (0)3 81 46 48 33

<https://www.destination-haut-doubs.com>



Sur votre route...



Le site du Rondé (A)

Situé entre 634m et 995 m d'altitude, la route des sapins jalonne sur 42 km entre Levier et Champagnole.

Les 19 stations permettent de découvrir son histoire, sa faune, sa flore, sa particularité, son exploitation, ses balades, ses belvédères, ses aires de jeux...

L'aire forestière du Rondé, proche de la porte de Levier, vous offre la possibilité de pique-niquer tout en profitant de la fraîcheur des sapins. Une petite boucle en forêt vous entraîne à la découverte des épicéas du Roi de Rome et des autres espèces de nos sous-bois.

Venez voyager au cœur d'une des plus belles sapinières d'Europe.

Crédit : CCA800