

Vautran

Doubs Horloger - Pierrefontaine-les-Varans



Cascade du Val (Maxime Naegely)



Un parcours de 13 km pour découvrir les hauteurs de Pierrefontaine mais également le cœur de la vallée.

Le sentier de Vautran démarre par une montée jusqu'au belvédère du Belmont à travers résineux et pâturages. Depuis ce point de vue, vous pouvez apercevoir le sommet du Chasseral en Suisse voisine. Ensuite, le sentier descend jusque dans la vallée et vous fera découvrir la grotte de la Glacière du Roi et la cascade du Val.

Infos pratiques

Pratique : Pédestre

Durée : 2 h 45

Longueur : 13.3 km

Dénivelé positif : 592 m

Difficulté : Difficile

Type : Boucle

Thèmes : Point de vue, Rivières et lacs

Itinéraire

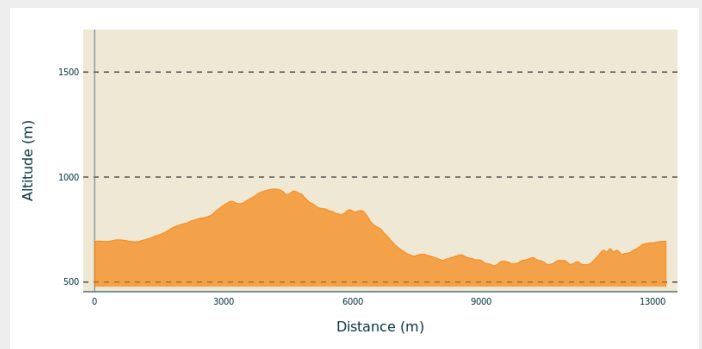
Départ : Château de Sagey,
Pierrefontaine-les-Varans

Arrivée : Château de Sagey,
Pierrefontaine-les-Varans

Balisage :  PR

Communes : 1. Pierrefontaine-les-Varans
2. Bretonvillers

Profil altimétrique





Altitude min 578 m Altitude max 943 m

1. Prenez sur la gauche la route du Belmont. Montez à travers les pâturages et les forêts de résineux jusqu'au belvédère du Belmont.
2. Prenez le chemin à gauche.
3. Prenez à gauche pour descendre sur Vautran par la Boillotte entre deux falaises.
4. À la ferme de Vautran, restaurée et entourée de prairies et de plantations de résineux, prenez un chemin à droite en direction de la grotte de la Glacière.
5. Prenez sur la droite pour faire l'aller-retour à la cascade du Val et la source du Val (table de pique-nique), puis revenez sur vos pas pour retourner à Pierrefontaine.

Sur votre chemin...



-  Belvédère du Belmont (A)
-  Cascade du Val (C)

-  Martin-pêcheur d'Europe (B)

Toutes les infos pratiques

 **niveau 2**

Comment venir ?

Accès routier

Depuis Valdahon, prendre la direction de Morteau sur la D461. Prendre la sortie Pierrefontaine-les-Varans sur la D31 et suivre la route sur 11 km. Puis, prendre la direction du Val de Consolation, pour trouver le parking du Château de Sagey à 200 m.

Parking conseillé

Parking du tennis, Pierrefontaine-les-Varans

Zones de sensibilité environnementale

Le long de votre itinéraire, vous allez traverser des zones de sensibilité liées à la présence d'une espèce ou d'un milieu particulier. Dans ces zones, un comportement adapté permet de contribuer à leur préservation. Veillez à respecter la quiétude du lieu, la signalétique en place et à rester sur les sentiers balisés. Attention, le site peut faire l'objet d'une réglementation particulière.

Combe du Frêne

Période de sensibilité :

Vallées du Dessoubre, de la Reverotte et du Doubs

Période de sensibilité :

Site Natura 2000

Lieux de renseignement

Communauté de communes des Portes du Haut Doubs

7 rue Denis Papin, 25800 Valdahon

contact@portes-haut-doubs.fr

Tel : +33 (0)3 81 65 15 15

<https://www.portes-haut-doubs.com/>



Sur votre chemin...



Belvédère du Belmont (A)

Point culminant de la commune à 947 m. Profitez de la vue sur la vallée.

Crédit photo : Portes Haut-Doubs



Martin-pêcheur d'Europe (B)

Le martin-pêcheur d'Europe vole à pleine vitesse (jusqu'à 80 km/h) au ras de l'eau et il peut aussi voler en stationnaire avant de se poser ou bien en guettant une proie. Le couple nicheur est généralement uni pendant toute la période de reproduction, les mâles et femelles se séduisent dans une parade amoureuse comprenant des offrandes réciproques de poissons. Les deux parents couvent alternativement les œufs. Cette espèce ne migre pas mais redoute les hivers rudes et peut ainsi redescendre dans les estuaires quand l'eau gèle. Le martin-pêcheur d'Europe est protégé en France comme en Europe. Il est considéré comme quasi menacé en Franche Comté et vulnérable en France.

Crédit photo : S.Wroza



Cascade du Val (C)

La cascade du Val offre aux curieux la possibilité d'admirer les différentes couleurs et couches de roches. Du tuf calcaire (travetin) en bas de la cascade se forme, et sert à la construction des maisons de Pierrefontaine dans l'ancien temps. Le ruisseau du Val prolonge la chute d'eau. Un lieu propice et aménagé pour faire une simple halte ou un pique-nique en famille.

Crédit photo : Portes Haut-Doubs