

# Les bords de l'Ognon

Doubs Central - Rougemont



Le barrage sur l'Ognon (CC2W - Sophie CASSARD)



*Une belle promenade pour les marcheurs qui apprécient les bords de rivière et la fraîcheur de l'eau.*

La vallée de l'Ognon se découvre à vous de manière secrète et douce lors d'une balade sans dénivelé et sans difficulté particulière.

## Infos pratiques

Pratique : Pédestre

Durée : 3 h

Longueur : 10.7 km

Dénivelé positif : 134 m

Difficulté : Facile

Type : Boucle

Thèmes : Flore, Patrimoine, Rivières et lacs

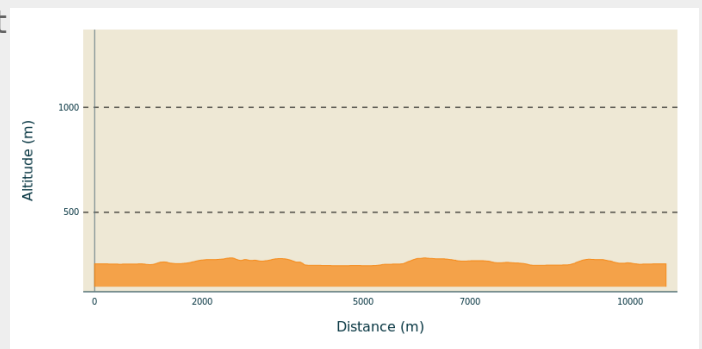
# Itinéraire

**Départ** : Place de la Mémoire, Rougemont

**Arrivée** : Place de la Mémoire, Rougemont

**Communes** : 1. Rougemont  
2. Montagny-Servigny

## Profil altimétrique







Altitude min 246 m Altitude max 283 m

1. Depuis la Place de la Mémoire, suivez le *balisage jaune et bleu* et rejoignez la voie verte de la vallée de l'Ognon.
2. À droite, le cimetière militaire, les cimetières de Rougemont et des communes associées de Chazelot et Montferney ainsi que la Chapelle de Saint-Hilaire. Continuez tout droit. Traversez la route (D29) en direction de Chazelot. Dans Chazelot, en bas du village, au carrefour 10, prenez à droite en direction de Montagny.
3. Après 200 m, suivez le premier chemin de gauche sur 300 m. Prenez à gauche pour rejoindre 100 m plus loin un chemin empierré. Suivez-le à droite sur 300 m. Prenez à droite le chemin herbeux jusqu'à la lisière du bois. Suivez-le sur 150 m.
4. Dans le bois, prenez à droite et traversez la clairière. À 300 m, tournez à droite jusqu'au sentier qui domine la rivière. Prenez à gauche puis à droite et rejoignez la rivière par une dépression. Traversez les pâturages. Laissez les clôtures fermées. **PRUDENCE TROUPEAUX !**
5. Suivez la rivière jusqu'au pont. Rejoignez la route. Allez à droite. Après les 2 ponts, suivez à gauche la direction de la Forge de Montagny. Suivez à droite le chemin (*balisage jaune et bleu*) qui mène à la D29. **PRUDENCE.**
6. Traversez-la ainsi que l'ancienne ligne de chemin de fer. Prenez à droite. Longez la ligne et les cultures. Après environ 1,7 km et la jonction avec le circuit 6, prenez à gauche avant la route un chemin qui mène à l'Ognon. Longez la rivière puis le canal qui alimente l'ancien moulin de Montferney. Rejoignez la route et prenez à gauche. Après les ponts, longez à gauche l'Ognon puis prenez à droite le chemin qui monte à Montferney. Traversez le village et suivez le chemin qui mène à la Chapelle de Saint-Hilaire. Longez le cimetière.
7. À la Croix située à l'intersection, descendez jusqu'à la voie verte et prenez à gauche pour rejoindre le parking de départ.

# Sur votre chemin...



-  La Forge de Montagney (A)
-  Chapelle de Saint-Hilaire (C)

-  Le pont sur l'Ognon (B)
-  Nécropole Nationale de Rougemont (D)

# Toutes les infos pratiques

## **i** niveau 2

## **⚠** Recommandations

Évitez ce circuit par temps de pluie et en période d'inondation.  
Attention aux troupeaux, refermez les clôtures et n'emmenez pas de chien.

## Comment venir ?

### Accès routier

Accès au lieu de départ depuis les D486, 18, 29 qui se rejoignent au centre de Rougemont.

### Parking conseillé

Parking de la Place du Marché, Rougemont

## **i** Lieux de renseignement

### Office de tourisme des 2 Vallées Vertes - Rougemont

4 Place du Marché, 25680 Rougemont

tourisme@cc2vv.fr

Tel : +33 (0)3 81 86 99 52

<https://www.ot-2valleesvertes.fr/>



## Source

Décibelles Data

# Sur votre chemin...

---



## La Forge de Montagney (A)

Situé sur la rive droite de l'Ognon, entre Rougemont dans le Doubs et Montbozon en Haute-Saône, le haut fourneau de Montagney a débuté son activité à la fin du XVIII<sup>e</sup> siècle. Classé aux Monuments Historique, le site de la forge de Montagney est l'unique vestige du passé industriel de la vallée de l'Ognon. Tout l'été, le site de la Forge s'anime : visites et balades guidées, ateliers, animations culturelles, stages de forge... sans oublier une importante exposition estivale avec des artistes locaux.

Crédit photo : Laurent CHEVIET - Doubs Tourisme

---



## Le pont sur l'Ognon (B)

Le pont sur l'Ognon à Montferney, œuvre remarquable d'architecture, est un exemple de structure Eiffel. Il offre une vue sur la rivière qu'il surplombe et sur le Moulin de Montferney.

Crédit photo : Laurent CHEVIET - Doubs Tourisme

---



## Chapelle de Saint-Hilaire (C)

La légende en attribue la fondation, à la fin du IV<sup>e</sup> siècle, à Saint-Martin. Elle était appelée église de Naon (vraisemblablement du grec Naos, qui signifie « temple »). Une tradition locale rapporte qu'à l'époque d'une invasion du village de Naon, les habitants de cette localité déposèrent dans l'église ce qu'ils avaient de plus précieux. Ils enfouirent ensuite l'église, afin de la préserver du pillage et de l'incendie. La commune de Naon, désertée par ses habitants, fut brûlée et détruite. L'église seule, avec tout ce qu'elle renfermait, fut soustraite à la dévastation.

Crédit photo : Commune de Rougemont

---



## Nécropole Nationale de Rougemont (D)

La nécropole nationale de Rougemont abrite, dans des tombes individuelles, 2 169 soldats de la 1<sup>ère</sup> armée française, tombés lors des combats dans les Vosges en 1944. Aménagé entre 1951 et 1958, ce cimetière regroupe les corps exhumés de cimetières provisoires situés dans le Doubs, la Côte d'Or, la Haute-Saône et les Vosges.

Crédit photo : Yves GOUX