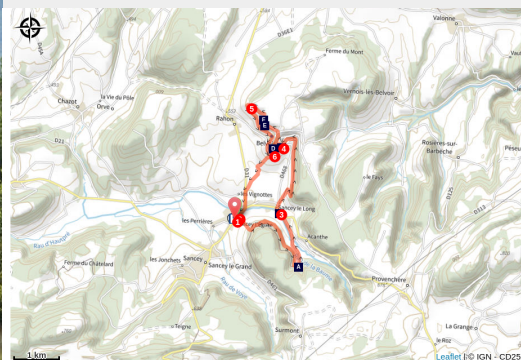


# Sentier historique de Belvoir

Doubs Central - Sancey



Château et village de Belvoir (CCPSB)



*Cette randonnée emblématique de la région vous emmène à la découverte du riche patrimoine médiéval de Belvoir et de Sancey.*

Entre la fruitière et la Basilique de Sancey, les halles médiévales du XIV<sup>e</sup> siècle et le château de Belvoir, promenez vous à travers l'histoire du Vallon de Sancey pour avoir un aperçu des paysages emblématiques de Franche-Comté.

## Infos pratiques

Pratique : Pédestre

Durée : 3 h 30

Longueur : 11.9 km

Dénivelé positif : 322 m

Difficulté : Facile

Type : Boucle

Thèmes : Patrimoine

# Itinéraire

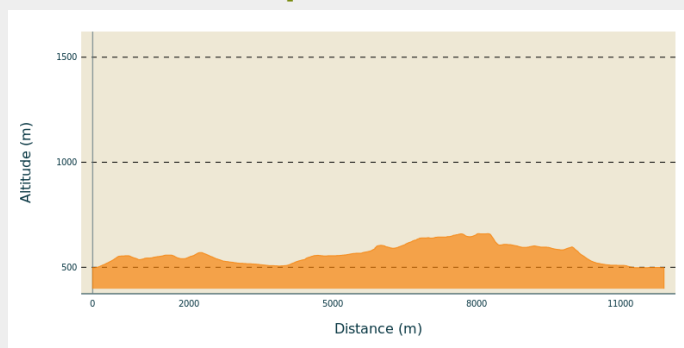
**Départ** : Espace France Services de Sancey

**Arrivée** : Espace France Services de Sancey

**Balisage** :  GR de Pays  PR

**Communes** : 1. Sancey  
2. Belvoir

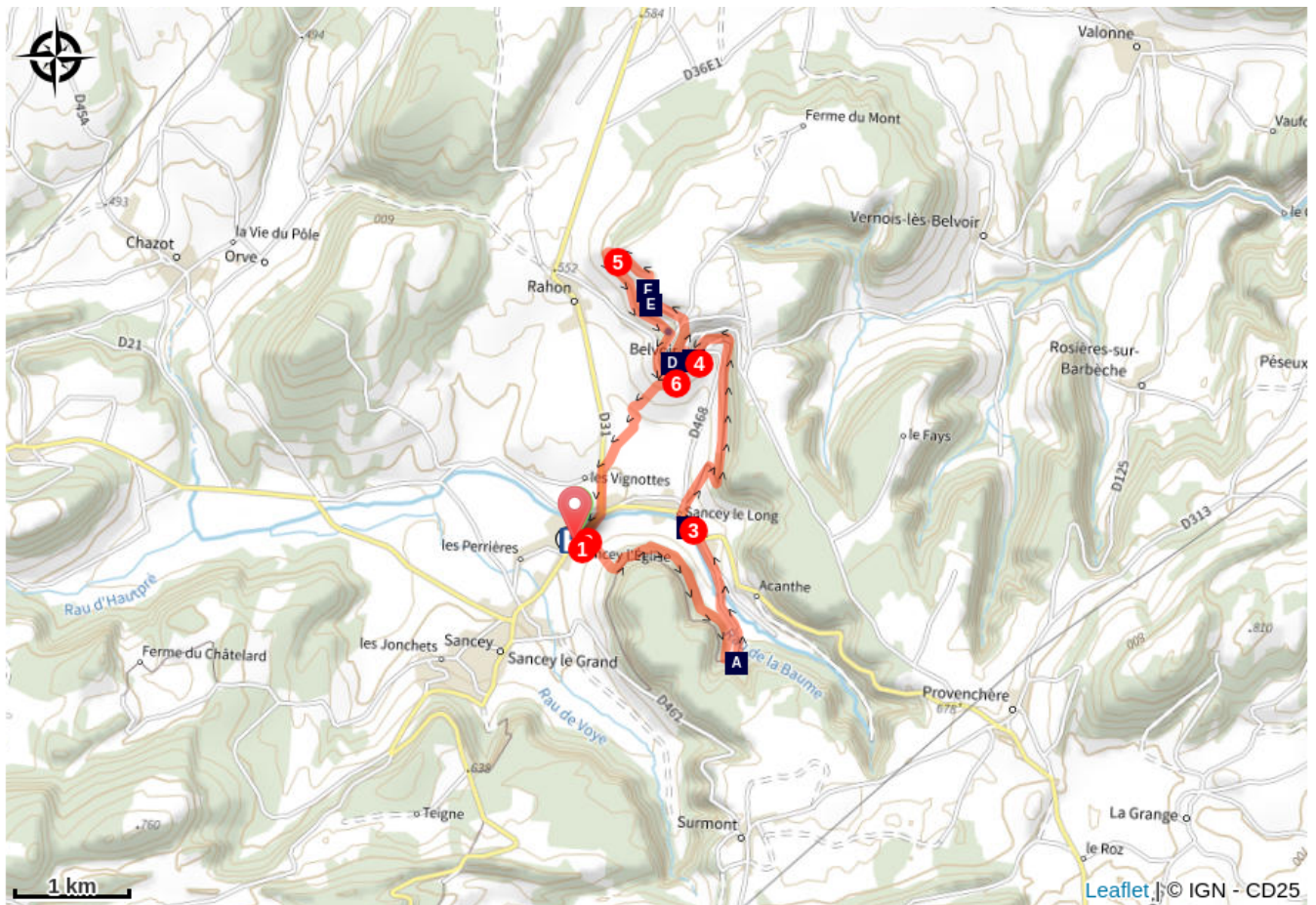
## Profil altimétrique



Altitude min 498 m Altitude max 660 m

1. Départ de la Maison des Services qui se trouve en face de l'église entre Sancey-le-Grand et Sancey-le-Long.
2. Montée vers l'église du XVIe siècle. Le sentier suit ensuite le haut du village de Sancey-le-Long, puis passe par le joli petit site des nains.
3. Découverte de la basilique Sainte Jeanne-Antide, passage par la fruitière à comté du Vallon de Sancey (produits régionaux !). Par un sentier très agréable, arrivée au village de Belvoir.
4. Visite des halles du XIIIe siècle, de l'église, du château des XII et XVe siècles.
5. Vous pourrez ensuite faire une pause au point de vue de la chapelle Sainte-Anne.
6. Retour au village de Belvoir, passage vers l'oratoire du Bon Dieu de Pitié, descente vers Sancey par « la Vie aux Morts », retour au point de départ.

# Sur votre chemin...



- |                                                                                                                      |                                                                                                                        |
|----------------------------------------------------------------------------------------------------------------------|------------------------------------------------------------------------------------------------------------------------|
|  Village des nains (A)            |  Basilique Sainte-Jeanne-Antide (B) |
|  Halles médiévales de Belvoir (C) |  Château de Belvoir (D)             |
|  Chapelle Sainte-Anne (E)         |  ENS des Coteaux de Belvoir (F)     |

# Toutes les infos pratiques

 **niveau 2**

## Comment venir ?

### Accès routier

Depuis Besançon, suivre la D454 en direction de Sancey. Se garer sur le parking de la communauté de communes du Pays de Sancey Belleherbe pour débuter la randonnée.

### Parking conseillé

Espace France Services, Sancey

# Zones de sensibilité environnementale

Le long de votre itinéraire, vous allez traverser des zones de sensibilité liées à la présence d'une espèce ou d'un milieu particulier. Dans ces zones, un comportement adapté permet de contribuer à leur préservation. Veillez à respecter la quiétude du lieu, la signalétique en place et à rester sur les sentiers balisés. Attention, le site peut faire l'objet d'une réglementation particulière.

## Coteaux de Belvoir

Période de sensibilité :

Contact : Mairie de Belvoir  
25430 Belvoir  
Communauté de communes du Pays de Sancey-Belleherbe  
14 bis rue de Lattre de Tassigny  
25430 Sancey

## Le Jean Moulot

Période de sensibilité :

### Lieux de renseignement

#### Communauté de communes du Pays de Sancey-Belleherbe

14 bis rue de Lattre de Tassigny, 25430 Sancey

tourisme.belleherbe.sancey@gmail.com

Tel : +33 (0)3 81 86 87 62

<http://www.paysancey-belleherbe.fr/>



# Sur votre chemin...

---



## Village des nains (A)

Fruit du travail d'un passionné qui installe au départ les premières maisons des nains de jardin à l'ombre des arbres, les habitants des alentours vont très vite enrichir ce village avec leurs propres maisons et créations. Aujourd'hui, déambulez à travers ce village d'une cinquantaine de maisons et leurs habitants.

Crédit photo : POC Studio

---



## Basilique Sainte-Jeanne-Antide (B)

Visiter la basilique de style néo-roman et la maison natale de Sainte Jeanne-Antide Thouret, c'est partir à la rencontre d'une femme au destin unique qui fonda l'Ordre des Soeurs de la Charité. Née en 1765 à Sancey-le-Long, elle est déclarée bienheureuse par le Pape Pie XI en 1926, 100 après sa mort. La maison natale se visite sur demande au 03.81.86.82.41.

Crédit photo : CCPSB

---




## Halles médiévales de Belvoir (C)

Les halles, connues depuis une charte de franchise de 1314, sont les plus anciennes et les seules de cette importance existant encore en Franche-Comté. Célèbres pour ses 4 grandes foires annuelles et une foire hebdomadaire, les halles subirent des transformations à la fin du XIXe siècle après l'arrêt des foires.

D'importants travaux seront entrepris à partir de 1980 afin de lui rendre son visage originel. Aujourd'hui, les halles reprennent vie chaque été, lors de grands marchés nocturnes les vendredis des mois de juillet et août.

Crédit photo : Daniel Receveur



## Château de Belvoir (D)

Succédant à un oppidum gaulois et à un castrum romain, le château de Belvoir est édifié à la fin du XIIe siècle par Thiebaud de Belvoir sur la pointe d'un éperon rocheux barré d'un double fossé. Le château va traverser les siècles, épargné d'une nouvelle destruction par Louis XIV après la prise de la Franche-Comté en 1674.

Vendu, morcelé, il faudra attendre 1956, date à laquelle Pierre Jouffroy entreprendra son sauvetage. Après 40 ans de travaux et un incendie ravageur en 1968, le château est aujourd'hui proche de son état des XVIe et XVIIe siècles.

Crédit photo : CCPSB

---



## Chapelle Sainte-Anne (E)

À quelques pas du château, la jolie chapelle Sainte-Anne domine le Val de Sancey. Le panorama est fantastique avec une vue sur les hauts sommets jurassiens et alpins par temps clair.

Crédit photo : CCPSB

---



## ENS des Coteaux de Belvoir (F)

Les richesses de Belvoir sont nombreuses : naturelles, bâties, historiques, paysagères. Partez, en toute autonomie, à la découverte du patrimoine naturel remarquable le long d'un parcours balisé de 4 km (environ 2h) avec livret (en téléchargement). Les points d'interprétation, matérialisés sur la carte et sur le terrain, vous proposent quelques éléments d'information, mais ils vous offrent aussi des pistes d'observations et de réflexions.

Crédit photo : CD25