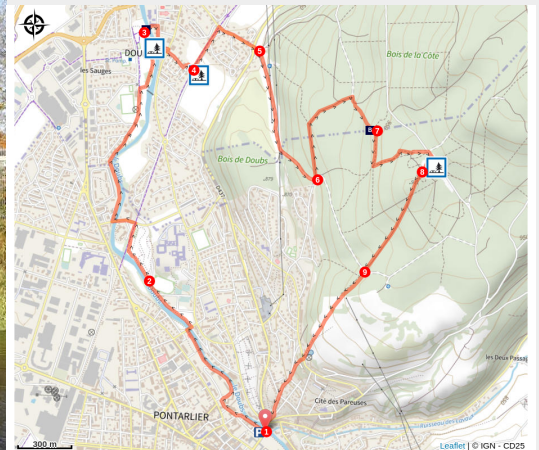


# Du Doubs au Théâtre...

Haut Doubs - Pontarlier



Passerelle du Moulin et Église de Doubs (CCGP)



*Un itinéraire en partie citadin longeant la rivière Doubs pour accéder à la forêt communale dominant la ville de Pontarlier.*

Le Doubs, qui prend sa source à Mouthe, traverse le Haut-Doubs en passant par Pontarlier. Vous commencerez cette balade en suivant son cheminement à travers la ville. En prenant de la hauteur, vous découvrirez la forêt de Doubs et son Sapin Président. Plus haut, vous pourrez faire une pause au Théâtre Forestier, lieu apprécié pour sa quiétude et ses aménagements. Vous redescendrez en direction de la ville, en passant par l'oratoire du « Pas de la Vierge ».

## Infos pratiques

Pratique : Pédestre

Durée : 2 h 30

Longueur : 8.3 km

Dénivelé positif : 165 m

Difficulté : Intermédiaire

Type : Boucle

Thèmes : Faune, Flore, Patrimoine, Point de vue, Rivières et lacs

Accessibilité : Accessible en train

# Itinéraire

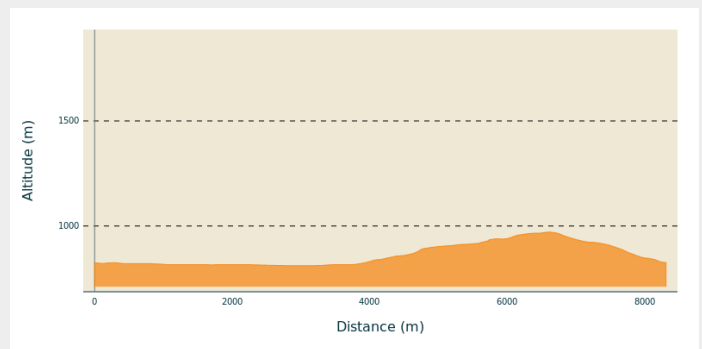
**Départ** : Pont des Chèvres, Pontarlier

**Arrivée** : Pont des Chèvres, Pontarlier

**Communes** : 1. Pontarlier

2. Doubs

## Profil altimétrique

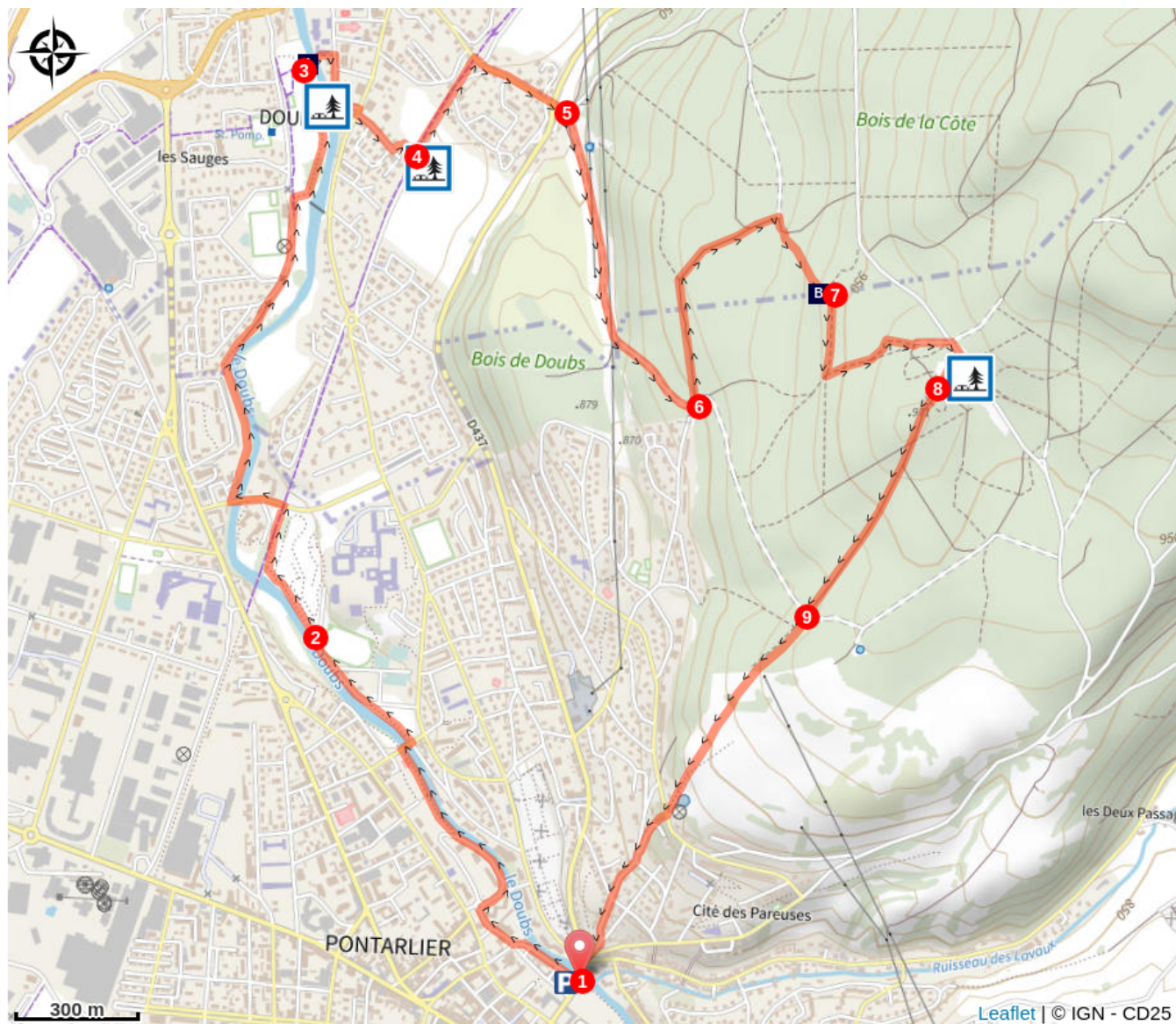




Altitude min 811 m Altitude max 971 m

Ce circuit est *balisé en jaune et bleu*. Suivre le numéro 1.

1. Depuis le **Pont des Chèvres**, l'itinéraire part rive gauche du Doubs en direction du Pont Saint-Roch, le traverse et regagne le **parc des Ouilions**.
2. Après avoir traversé le parc jusqu'à son extrémité, le circuit passe sous le chemin du Train pour retraverser la rivière et la suivre rive gauche.
3. Arrivé à la **Passerelle du Moulin de Doubs**, l'itinéraire la traverse pour passer à proximité de l'église du village, et par une voie piétonne rejoint le **chemin du Train**.
4. Ce chemin goudronné mène à la rue de Saint-Loup que l'itinéraire emprunte sur la droite pour rejoindre le carrefour des **chemins du Bois de la Côte**.
5. La route monte à travers les pâturages en direction de la forêt jusqu'au croisement du **chemin du Val de Doubs**.
6. Un sentier s'engouffre à gauche dans la forêt pour rejoindre le **Sapin Président de Doubs**.
7. Le sentier se poursuit à travers la forêt communale jusqu'au **Théâtre Forestier**.
8. Depuis ce lieu de détente, l'itinéraire passe par l'oratoire du Pas de la Vierge pour redescendre dans la forêt par un sentier empierré.
9. Au croisement des **Accrués**, le sentier se dirige vers un pâturage dominant la ville, et en passant par le réservoir du Château Chastaing, retrouve les rues de Pontarlier pour descendre au Pont des Chèvres.

# Sur votre chemin...



-  Passerelle du Moulin (A)
-  Pont des Chèvres (C)

-  Sapin Président de Doubs (B)

# Toutes les infos pratiques

## niveau 2

### **Recommandations**

Partir bien chaussés, bien équipés et avec une quantité d'eau suffisante.  
Rester sur les itinéraires balisés : respecter les propriétés privées, les prés de fauche, les animaux et les cultures.

Tenir votre chien en laisse.

Respecter les clôtures et refermer les barrières.

Rester courtois avec les riverains des chemins et les autres utilisateurs de la nature.

Ne pas jeter de détritrus.

Respecter les équipements d'accueil, de signalisation et de balisage.

Ne pas faire de feu.

### **Comment venir ?**

#### Transports

Gare TER de Pontarlier (Ligne Frasne - Neuchâtel).

#### Accès routier

Depuis Besançon ou la Suisse, prendre la direction de Pontarlier sur la N57. Au centre-ville, rejoindre le quai du Petit Cours via la rue de la République et la rue Jeanne d'Arc.

#### Parking conseillé

Parking des halles, Pontarlier

### **Accessibilité**

---

Accessible en train

**Niveau d'accessibilité** : Débutant

***i* Lieux de renseignement**

**Office de tourisme du Pays du Haut-Doubs - Pontarlier**

14bis Rue de la Gare, 25300 Pontarlier

[pontarlier@destination-haut-doubs.com](mailto:pontarlier@destination-haut-doubs.com)

Tel : +33 (0)3 81 46 48 33

<https://www.destination-haut-doubs.com>



# Sur votre chemin...

---



## Passerelle du Moulin (A)

Passerelle piétonne traversant le Doubs où se trouvait un moulin aujourd'hui disparu...

Crédit photo : CCGP

---



## Sapin Président de Doubs (B)

La tradition du Sapin-Président est née dans le Jura à la fin du XIXe siècle. Le sapin, parfois l'épicéa, le plus majestueux de la forêt est élu officiellement au cours d'une cérémonie festive qui réunit les forestiers, les élus et le public local, venus honorer dignement le nouveau "Président".

Crédit photo : CCGP

---



## Pont des Chèvres (C)

Ce pont tire son nom des troupeaux de chèvres qui y passaient pour aller paître sur la colline des Pareuses, dont l'herbage n'étaient pas assez riche pour les troupeaux de bovins. Autrefois appelé Pont de Pierre, il fut détruit plusieurs fois par les crues et même enlevé par les glaces en 1744 !

Crédit photo : CCGP