# La Malmaison

Haut Doubs - Pontarlier

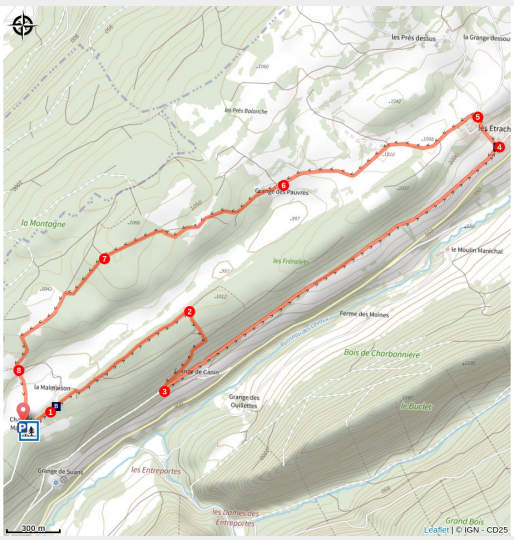


Ferme de la Malmaison (CCGP)

*Une combe et des fermes typiques du Haut-Doubs à découvrir sur un itinéraire alternant prairies et forêts montagnardes.*

Le point de départ de cette randonnée est le site nordique de la Malmaison situé dans une combe réputée pour sa fraîcheur hivernale.

Après être passé tout près d'une ferme typique du Haut Doubs dotée d'un superbe tuyé où sont fumés jambons et saucisses de Morteau, le circuit parcourt la forêt pour rejoindre le hameau des Étraches et sa belle chapelle.

Une route à travers les pâturages témoins de l'activité agro-pastorale, permet d'arriver au golf, au lieu-dit la Grange des Pauvres. Un restaurant et un bar sont ouverts à la belle saison pour ravitailler golfeurs et randonneurs.

## Infos pratiques

Pratique : Pédestre

Durée : 2 h 30

Longueur : 8.4 km

Dénivelé positif : 160 m

Difficulté : Intermédiaire

Type : Boucle

Thèmes : Flore, Pastoralisme et agriculture, Patrimoine

# Itinéraire

**Départ** : Chalet de la Malmaison, Pontarlier
**Arrivée** : Chalet de la Malmaison, Pontarlier
**Communes** : 1. Pontarlier

## Profil altimétrique

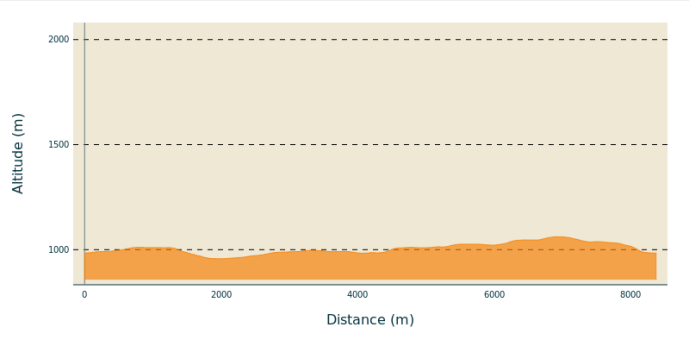


Altitude min 957 m  Altitude max 1061 m

Ce circuit est balisé en *jaune et bleu*. Suivre le numéro 3.

1. Depuis le parking du site de la **Malmaison**, l'itinéraire emprunte un chemin situé derrière le chalet de ski pour rejoindre dans une belle trouée le lieu-dit **Combe Froide**.
2. De ce point, le sentier descend à droite dans la forêt.
3. Arrivé sur le **chemin des Étraches**, celui-ci monte progressivement en direction de ce hameau en contre-haut d'une vallée.
4. Depuis la chapelle des Étraches, la route monte sur le haut du hameau.
5. Au croisement du lotissement, une route accède au golf au lieu-dit **Grange des Pauvres**.
6. En traversant le golf avec son restaurant, l'itinéraire passe tout près de l'ancienne grange pour suivre un chemin empierré puis un sentier.
7. Après avoir passé une clairière, le sentier traverse des plantations de sapins et, au croisement **La Montagne**, suit l'itinéraire VTT débouchant sur un pré.
8. Sur les hauteurs de la **Grange de la Malmaison**, le sentier se termine par une pente raide et une traversée de champ pour rejoindre le point de départ.

# Sur votre chemin…

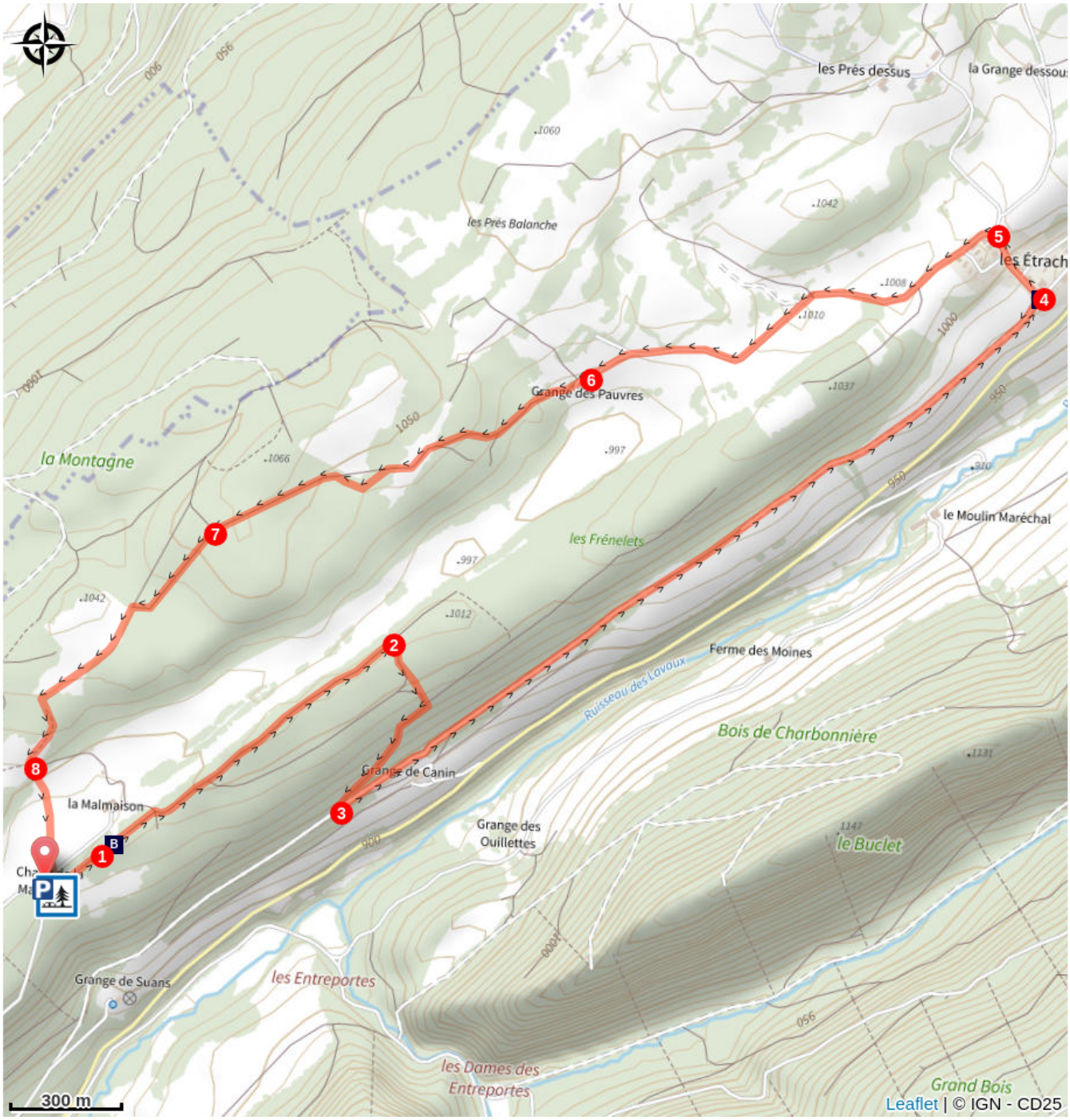


Chapelle des Étraches (A)

Grange de la Malmaison (B)

# Toutes les infos pratiques

**niveau 2**

**Recommandations**

Partir bien chaussés, bien équipés et avec une quantité d’eau suffisante.
Rester sur les itinéraires balisés : respecter les propriétés privées, les prés de fauche, les animaux et les cultures.
Tenir votre chien en laisse.
Respecter les clôtures et refermer les barrières.
Rester courtois avec les riverains des chemins et les autres utilisateurs de la nature.
Ne pas jeter de détritus.
Respecter les équipements d’accueil, de signalisation et de balisage.
Ne pas faire de feu.

## Comment venir ?

### Transports

Gare de Pontarlier (Ligne Frasne - Neuchâtel) à 4 km.

### Accès routier

Depuis le centre-ville de Pontarlier, prendre la D437 en direction de Morteau puis la rue des Pareuses à droite au rond-point après le pont sur le Doubs. Continuer tout droit sur 3 km en suivant la direction du Site nordique de la Malmaison.

### Parking conseillé

La Malmaison, Pontarlier

## Lieux de renseignement

**Office de tourisme du Pays du Haut-Doubs - Pontarlier**
14bis Rue de la Gare, 25300 Pontarlier
pontarlier@destination-haut-doubs.com
Tel : +33 (0)3 81 46 48 33
https://www.destination-haut-doubs.com

# Sur votre chemin…

## Chapelle des Étraches (A)

Édifiée au XVIIe siècle, cette chapelle est dédiée à Saint Antide et dépend de l'église Saint-Bénigne de Pontarlier. Elle possède un retable du début du XVIIIe siècle et une statue de Vierge à l'Enfant. Cette petite chapelle est ouverte en période estivale.

Crédit photo : CCGP

## Grange de la Malmaison (B)

Vue sur cette ferme typique du Haut-Doubs dotée d'un superbe tuyé où sont fumés jambons et saucisses de Morteau.

Crédit photo : CCGP