La Combe du Creux

Haut Doubs - Pontarlier

Combe du Creux (CCGP)

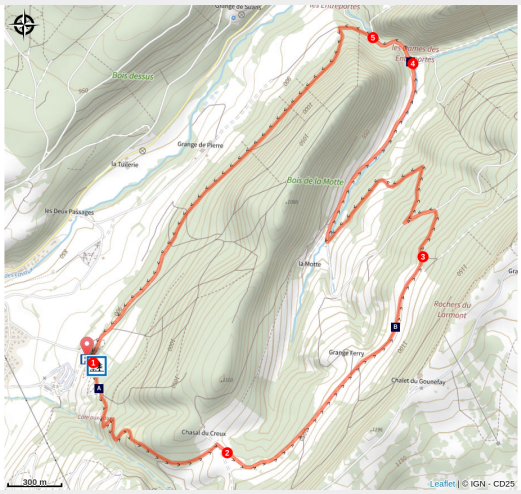

Sur cette boucle féerique, rencontrez des paysages et des rochers plutôt mystérieux...

En empruntant une partie du Sentier Montagnard du Grand Taureau (sentier thématique) sinuant dans un magnifique pré-bois, vous aurez la chance de parcourir la Combe du Creux cachée au pied de la crête du Larmont et témoin d'une érosion de cette montagne durant la dernière période glaciaire. La descente dans une vallée encaissée, avec un petit air des Alpes, vous fera découvrir des rochers mystérieux : les Dames des Entreportes. Un chemin ombragé permet alors de rejoindre le point de départ.

Infos pratiques

Pratique : Pédestre

Durée : 2 h 30

Longueur : 9.0 km

Dénivelé positif : 272 m

Difficulté : Intermédiaire

Type : Boucle

Thèmes : Pastoralisme et agriculture, Patrimoine

Itinéraire

Départ : Arboretum de Pontarlier
Arrivée : Arboretum de Pontarlier
Balisage : PR
Communes : 1. Pontarlier

Profil altimétrique

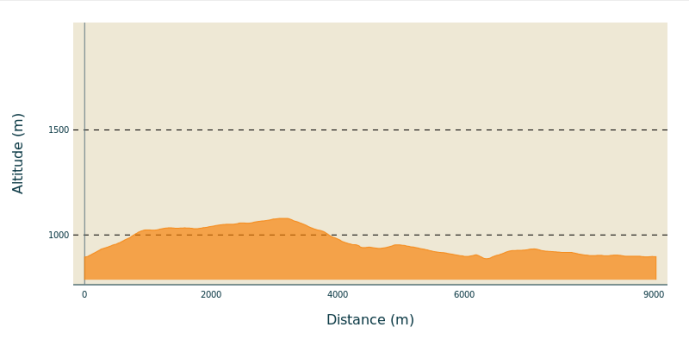

Altitude min 887 m Altitude max 1079 m

Ce circuit est *balisé en jaune et bleu*. Suivre le numéro 7.

1. Depuis le petit parking de l'**Arboretum**, le sentier commence derrière la barrière en bois pour monter dans les pré-bois par différents lacets et déboucher sur une combe.
2. Depuis l'intersection de la **Combe du Creux**, l'itinéraire poursuit à gauche dans la combe à travers différents pâturages pour passer non loin de la Grange Ferry.
3. Après s'être enfoncé dans la **Grand Bois**, le sentier redescend sur la gauche et, par quelques lacets entre forêt et prairie, regagne une route descendant à droite en fond de vallée.
4. Les **Rochers des Dames d'Entreportes** (curiosité géologique) se laissent découvrir et le circuit continue par la route suivant le défilé le long du ruisseau.
5. À l'intersection du **Défilé des Entreportes**, le sentier grimpe à gauche pour finir en chemin descendant progressivement en forêt et regagner le parking de l'Arboretum.

Sur votre chemin…

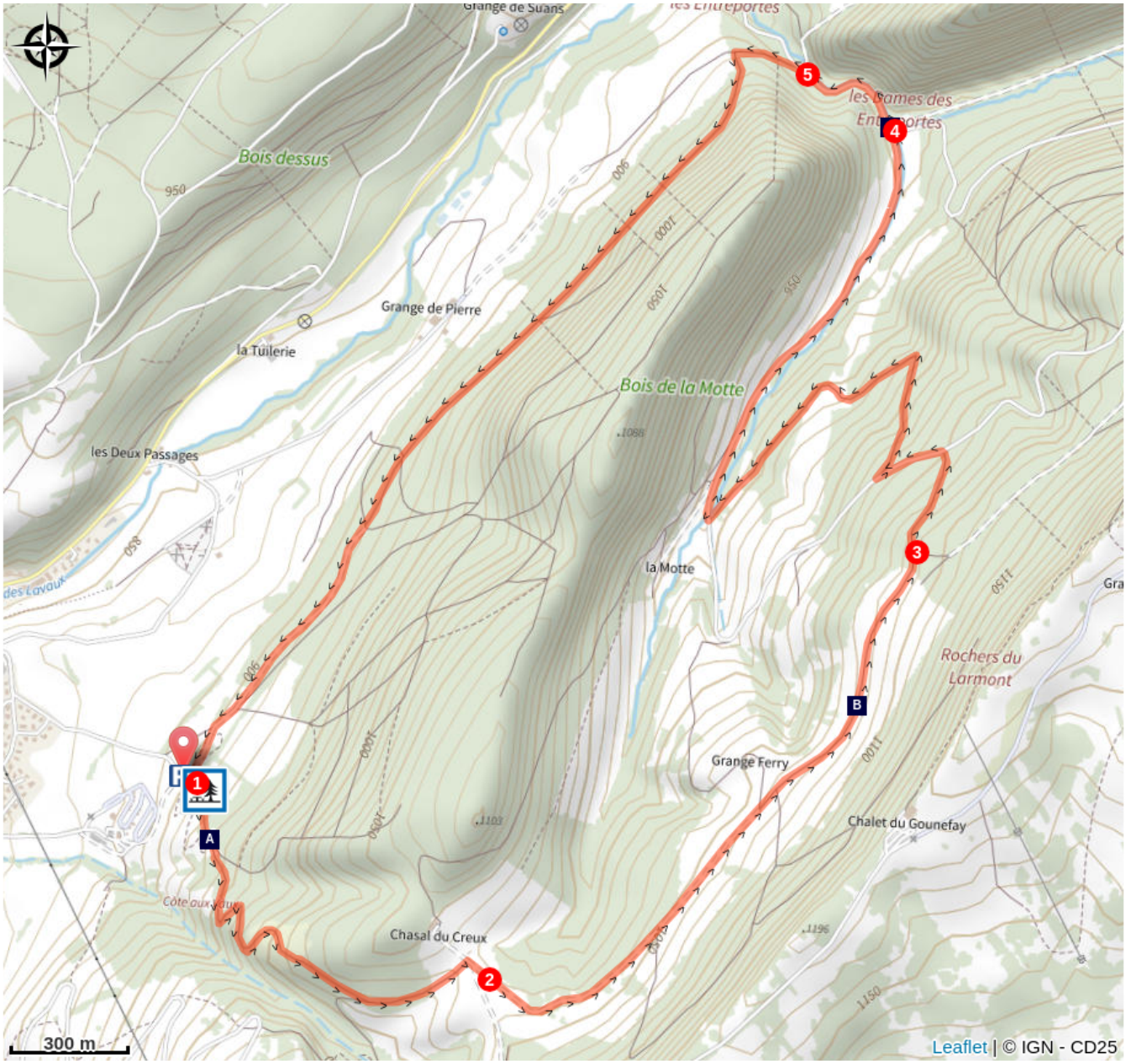

🍀 Arboretum du Toulombief et Chemin à Ficelle (A)

🦢 Rochers des Dames d'Entreportes (C)

🐑 Combe du Creux et Grange Ferry (B)

Toutes les infos pratiques

niveau 2

Recommandations

Partir bien chaussés, bien équipés et avec une quantité d’eau suffisante.
Rester sur les itinéraires balisés : respecter les propriétés privées, les prés de fauche, les animaux et les cultures.
Tenir votre chien en laisse.
Respecter les clôtures et refermer les barrières.
Rester courtois avec les riverains des chemins et les autres utilisateurs de la nature.
Ne pas jeter de détritus.
Respecter les équipements d’accueil, de signalisation et de balisage.
Ne pas faire de feu.

Comment venir ?

Transports

Gare de Pontarlier (Ligne Frasne - Neuchâtel) à 2,5 km.

Accès routier

Depuis le centre-ville de Pontarlier, suivre la D74, Faubourg Saint-Étienne, en direction de Lausanne. Tourner à gauche, rue du Toulombief, en direction du camping du Larmont. Continuer tout droit rue Jacques Prévert et rue Claude Sautet. À la sortie du lotissement, tourner à droite rue de la Grangette.

Parking conseillé

Parking de l'arboretum, Pontarlier

Lieux de renseignement

Office de tourisme du Pays du Haut-Doubs - Pontarlier
14bis Rue de la Gare, 25300 Pontarlier
pontarlier@destination-haut-doubs.com
Tel : +33 (0)3 81 46 48 33
https://www.destination-haut-doubs.com

Sur votre chemin…

Arboretum du Toulombief et Chemin à Ficelle (A)

Arboretum composé d'essences locales et exotiques entre forêt et pré-bois d'une grande richesse floristique. Un sentier pentu, le Chemin à Ficelle, monte au droit et entrecoupe l'itinéraire. Cette voie a été tracée en 1879 pour faciliter la construction du Fort Catinat. Tirés par un câble, des wagonnets transportaient les matières premières de Pontarlier jusqu’au fort qui avait pour fonction de renforcer les défenses françaises face à la possible invasion de la Prusse, en complément du fort de Joux.

Crédit photo : © ESCALIER Clémentine - Trail Larmont

Combe du Creux et Grange Ferry (B)

Au cours de la dernière glaciation, les glaces et les eaux de ruissellement ont sculpté magistralement le paysage. L'érosion du sommet a fait naître une dépression, la Combe du Creux. Cette combe est aujourd'hui entretenue par l'homme et le bétail, comme en témoigne la présence d'une grange traditionnelle : la Grange Ferry**.**

Crédit photo : CCGP

Rochers des Dames d'Entreportes (C)

Cette formation géologique est associée à la légende des Dames des Entreportes. Elle est au bord d'un ruisseau au fond d'une belle vallée glaciaire.

Crédit photo : CCGP