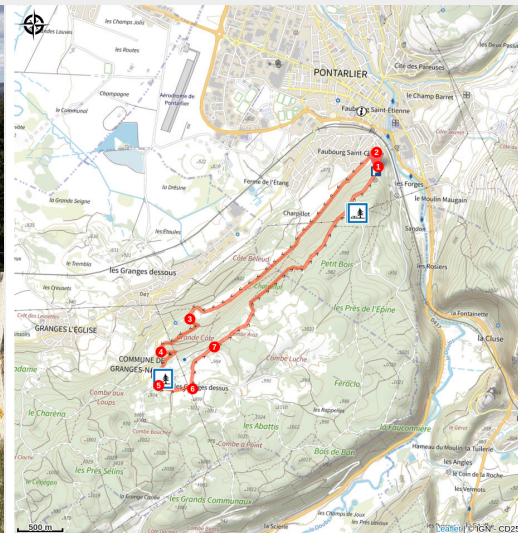


# Les Granges Dessus

Haut Doubs



Point de Vue de l'Oratoire du Sacré Coeur (CCGP)



**Ce parcours vous mènera jusqu'au hameau des Granges Dessus où un joli point de vue s'offrira à vous.**

Ce circuit facile et ombragé dans la majorité de son parcours vous mènera jusqu'au hameau des Granges Dessus, appartenant au village des Granges-Narboz. Un joli point de vue depuis l'oratoire, vous permettra de contempler le val du Dugeon. Le retour à la chapelle de l'Espérance s'effectuera en douceur par la Combe d'Aroz en traversant ce plateau de la montagne du Laveron.

## Infos pratiques

Pratique : Pédestre

Durée : 2 h

Longueur : 8.9 km

Dénivelé positif : 198 m

Difficulté : Intermédiaire

Type : Boucle

Thèmes : Flore, Patrimoine, Point de vue

Accessibilité : Accessible en train

# Itinéraire

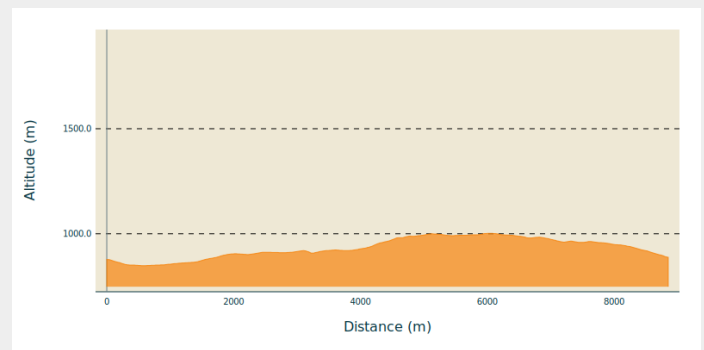
**Départ** : Chapelle de l'Espérance,  
Pontarlier

**Arrivée** : Chapelle de l'Espérance,  
Pontarlier

**Balisage** :  PR

**Communes** : 1. Pontarlier  
2. Granges-Narboz

## Profil altimétrique

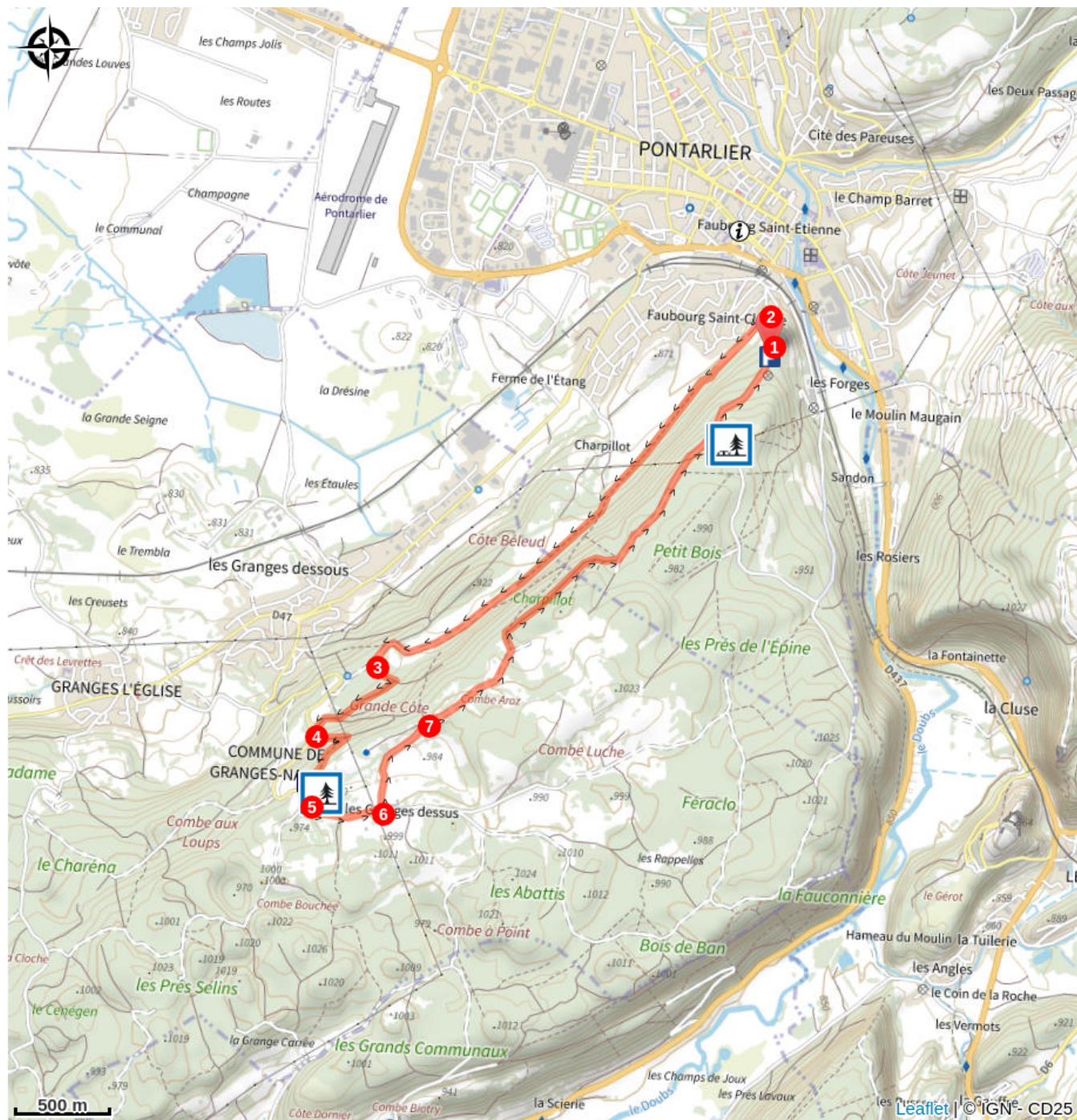


Altitude min 848 m Altitude max 1002 m

Ce circuit est balisé en jaune et bleu. Suivre le numéro 8.

1. Depuis le petit parking de la **Chapelle de l'Espérance** dont la vue sur Pontarlier peut être admirée, l'itinéraire emprunte la route descendant au centre-ville pour bifurquer sur la première rue à gauche (Henri Dunant) et rejoindre le parking des jardins.
2. De ce parking, le sentier traverse les jardins en direction de la ferme de Charpillot, pénètre en forêt pour longer le bas de la côte et regagner un chemin blanc.
3. Le circuit prend alors à gauche un chemin forestier puis bifurque à droite pour rejoindre la route des **Granges Dessus**.
4. Après avoir monté la route sur quelques mètres, le sentier monte fort sur la gauche, rejoint un pâturage et le point de vue de l'**Oratoire du Sacré-Coeur**.
5. Après avoir regagné de nouveau la route, l'itinéraire traverse le hameau jusqu'à une grande ferme.
6. La route se poursuit sur la gauche.
7. Au bout de cette route, le circuit continue sur un chemin empierré puis à l'entrée d'un petit bois, tourne à gauche, suit un chemin d'exploitation forestière et regagne la route descendant à la chapelle de l'Espérance.

# Sur votre chemin...



Point de Vue du Sacré-Coeur (A)

Chapelle de l'Espérance (B)

# Toutes les infos pratiques

## niveau 2

### **Recommandations**

Partir bien chaussés, bien équipés et avec une quantité d'eau suffisante.  
Rester sur les itinéraires balisés : respecter les propriétés privées, les prés de fauche, les animaux et les cultures.

Tenir votre chien en laisse.

Respecter les clôtures et refermer les barrières.

Rester courtois avec les riverains des chemins et les autres utilisateurs de la nature.

Ne pas jeter de détritrus.

Respecter les équipements d'accueil, de signalisation et de balisage.

Ne pas faire de feu.

### **Comment venir ?**

#### Transports

Gare TER de Pontarlier (Ligne Frasne - Neuchâtel).

#### Accès routier

Depuis la gare de Pontarlier, prendre la N57 en direction de Lausanne. Au premier feu tricolore, prendre à droite la direction de la Chapelle de l'Espérance et son parking.

#### Parking conseillé

Parking de la chapelle de l'Espérance, Pontarlier

### **Accessibilité**

---

Accessible en train

**i Lieux de renseignement**

**Office de tourisme du Pays du Haut-Doubs - Pontarlier**

14bis Rue de la Gare, 25300 Pontarlier

[pontarlier@destination-haut-doubs.com](mailto:pontarlier@destination-haut-doubs.com)

Tel : +33 (0)3 81 46 48 33

<https://www.destination-haut-doubs.com>



# Sur votre chemin...

---



## Point de Vue du Sacré-Coeur (A)

Depuis ce monument religieux, une belle vue s'offre aux randonneurs sur le val du Dugeon et ses zones humides.

Crédit photo : CCGP

---



## Chapelle de l'Espérance (B)

Édifiée au XIX<sup>ème</sup> siècle (1861) sur les plans de l'architecte Louis Girod à l'initiative du curé Lallemand pour remercier la vierge d'avoir permis à Pontarlier de ne pas être touché par une épidémie de choléra.

Situé à l'extérieur des anciens remparts, ce petit édifice néogothique qui domine la ville sur l'emplacement d'une ancienne fortification du haut Moyen Âge est couronné par une statue de la Vierge réalisée par le sculpteur Favier.

Un beau point de vue sur la ville...

Crédit photo : CCGP