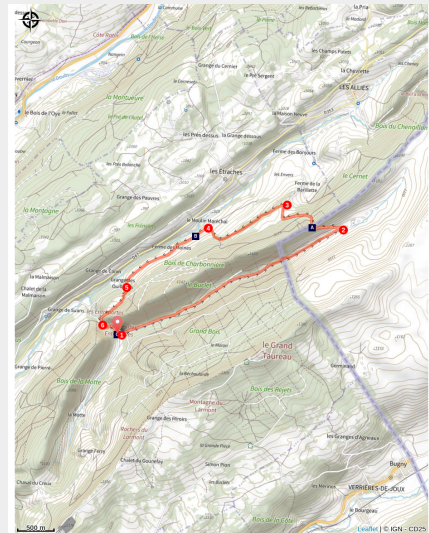


# Chemin des Contrebandiers

Haut Doubs - Pontarlier



Rocher des Dames d'Entreportes (CCGP)



*Les Dames d'Entreportes vous invitent à découvrir leur légende sur ce passage historique de la contrebande.*

Depuis les rochers calcaires érodés, dits « des 3 Dames », engagez-vous sur le chemin empierré qui borde le ruisseau des Entreportes jusqu'à la frontière. Ce passage historique de la contrebande du sel fut obstrué par l'occupant allemand en 1940 pour interdire l'accès à la Suisse. La montée d'un petit col matérialisant le retour en France met le randonneur dans la peau du contrebandier qui, par tous les temps, regagnait les fermes isolées des Moines ou des Ouilletes avec sa marchandise.

## Infos pratiques

Pratique : Pédestre

Durée : 2 h

Longueur : 8.8 km

Dénivelé positif : 287 m

Difficulté : Intermédiaire

Type : Boucle

Thèmes : Archéologie et histoire, Faune, Flore

# Itinéraire

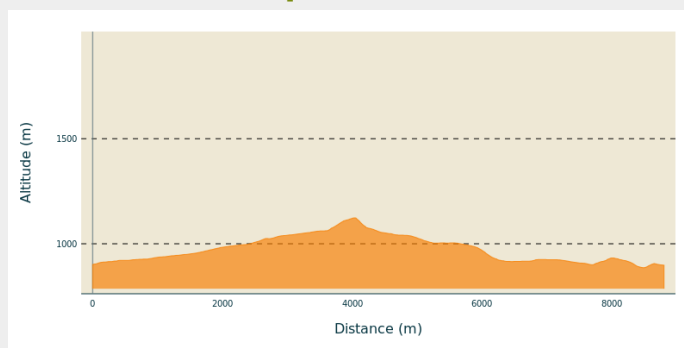
**Départ** : Dames d'Entreportes, Pontarlier

**Arrivée** : Dames d'Entreportes, Pontarlier

**Balisage** :  GR  PR

**Communes** : 1. Pontarlier

## Profil altimétrique

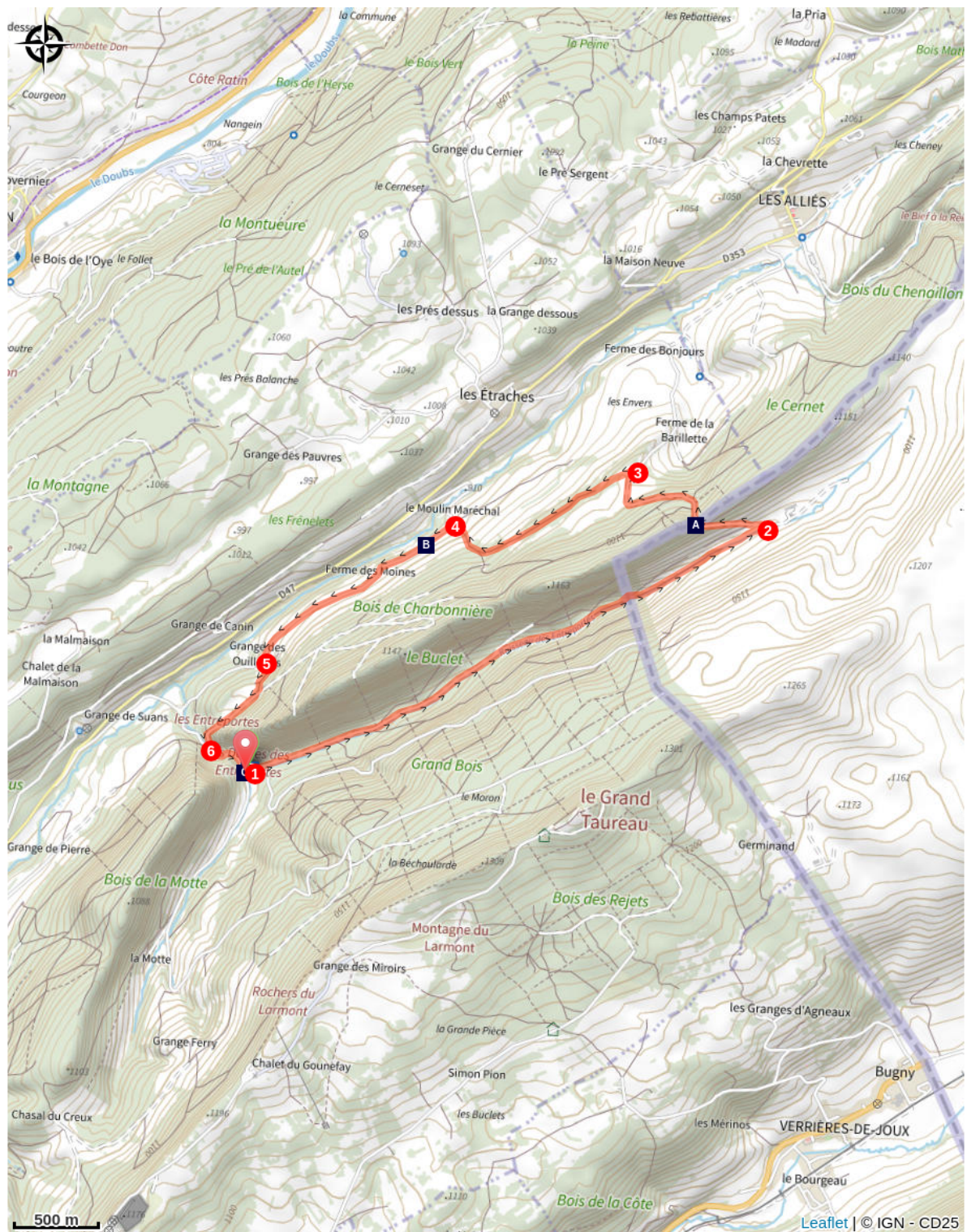


Altitude min 886 m Altitude max 1123 m

Ce circuit est *balisé en jaune et bleu*. Suivre le numéro 9.

1. Depuis le parking des **Dames d'Entreportes** (curiosité géologique), le chemin commence sur un long chemin forestier empierré au bord du ruisseau pour ainsi passer la frontière suisse et rentrer dans un pâturage (Attention, respect des consignes indiquées sur les panneaux).
2. Depuis le croisement de la **Grosse Ronde**, l'itinéraire grimpe à gauche pour rejoindre la forêt et passer un petit col (haut lieu de la contrebande).
3. Après être descendu au lieu-dit **La Barillette**, le sentier part à gauche pour longer la côte et rejoindre le Moulin Maréchal.
4. La route se poursuit en s'engageant dans cette magnifique vallée pour passer à la Ferme des Moines, puis à la Grange des Ouillettes.
5. Depuis cette grange, le sentier monte à gauche à travers des pré-bois et rejoint une route forestière qui descend jusqu'au **Défilé des Entreportes**.
6. Depuis ce croisement, la route regagne le point de départ en remontant le Défilé le long du ruisseau.

# Sur votre chemin...



-  Col de la Barillette (A)
-  Rochers des Dames d'Entreportes (C)

 Vallée des Étraches (B)

# Toutes les infos pratiques

## **niveau 2**

### **Recommandations**

Partir bien chaussés, bien équipés et avec une quantité d'eau suffisante.  
Rester sur les itinéraires balisés : respecter les propriétés privées, les prés de fauche, les animaux et les cultures.

Tenir votre chien en laisse.

Respecter les clôtures et refermer les barrières.

Rester courtois avec les riverains des chemins et les autres utilisateurs de la nature.

Ne pas jeter de détritrus.

Respecter les équipements d'accueil, de signalisation et de balisage.

Ne pas faire de feu.

### **Comment venir ?**

#### Transports

Gare de Pontarlier (Ligne Frasne - Neuchâtel) à 5 km.

#### Accès routier

Depuis le centre-ville de Pontarlier, prendre la D437 en direction de Morteau puis tourner à droite rue des Lavaux (D47) au rond-point après le pont sur le Doubs. Après 3 km, prendre à droite en direction des Entreportes.

#### Parking conseillé

Parking des Dames d'Entreportes, Pontarlier

***i* Lieux de renseignement**

**Office de tourisme du Pays du Haut-Doubs - Pontarlier**

14bis Rue de la Gare, 25300 Pontarlier

[pontarlier@destination-haut-doubs.com](mailto:pontarlier@destination-haut-doubs.com)

Tel : +33 (0)3 81 46 48 33

<https://www.destination-haut-doubs.com>



# Sur votre chemin...

---



## 📍 Col de la Barillette (A)

Point de passage obligé entre la France et la Suisse, ce petit col nous laisse imaginer les itinéraires des contrebandiers qui, par tous les temps, reliaient la Suisse et les fermes françaises alentours avec leur marchandise tout en évitant les douaniers...

Crédit photo : CCGP

---



## 🐄 Vallée des Étraches (B)

Belle vallée encaissée entre des montagnes boisées où une route à travers les pâturages relie plusieurs fermes traditionnelles isolées comme le Moulin Maréchal, la Ferme des Moines ou encore la Grange des Ouillettes.

Crédit photo : CCGP

---



## 👩 Rochers des Dames d'Entrepertes (C)

Cette formation géologique est associée à la légende des Dames des Entrepertes. Elle est au bord d'un ruisseau au fond d'une belle vallée glaciaire.

Crédit photo : CCGP