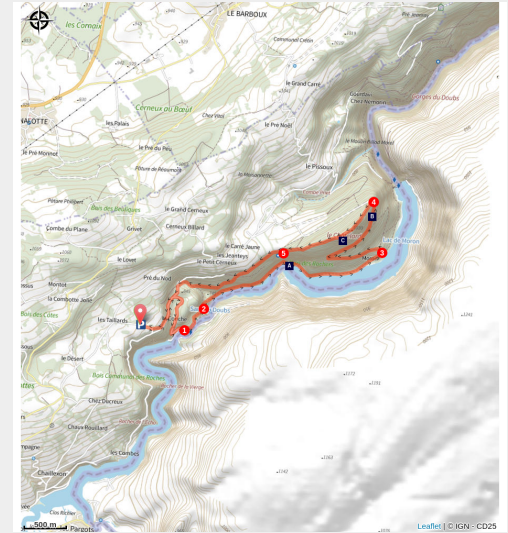


# Saut du Doubs - Châtelard

Doubs Horloger - Villers-le-Lac



Saut du Doubs (CCVM)



*Randonnée typique dans les méandres du Doubs. Au programme : cascade du saut du Doubs, point de vue du Châtelard et parois rocheuses.*

Randonnée sportive en forêt, aux abords du Doubs et de ses méandres. Dénivelé et point de vue spectaculaire sur le Saut du Doubs.

## Infos pratiques

---

Pratique : Pédestre

---

Durée : 3 h 10

---

Longueur : 9.9 km

---

Dénivelé positif : 519 m

---

Difficulté : Intermédiaire

---

Type : Boucle

---

Thèmes : Faune, Flore, Karst, Point de vue, Rivières et lacs

# Itinéraire

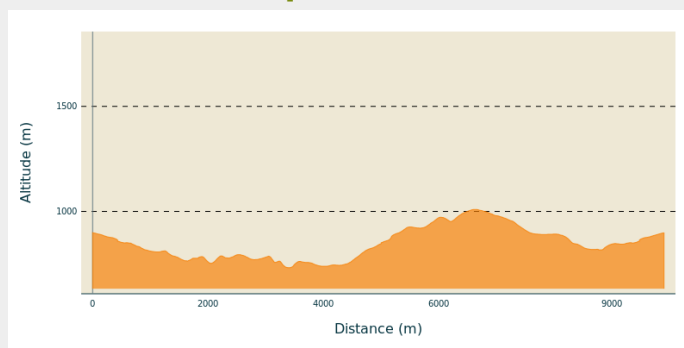
**Départ** : Parking des Vions, Villers-le-Lac

**Arrivée** : Parking des Vions, Villers-le-Lac

**Balisage** :  PR

**Communes** : 1. Villers-le-Lac

## Profil altimétrique

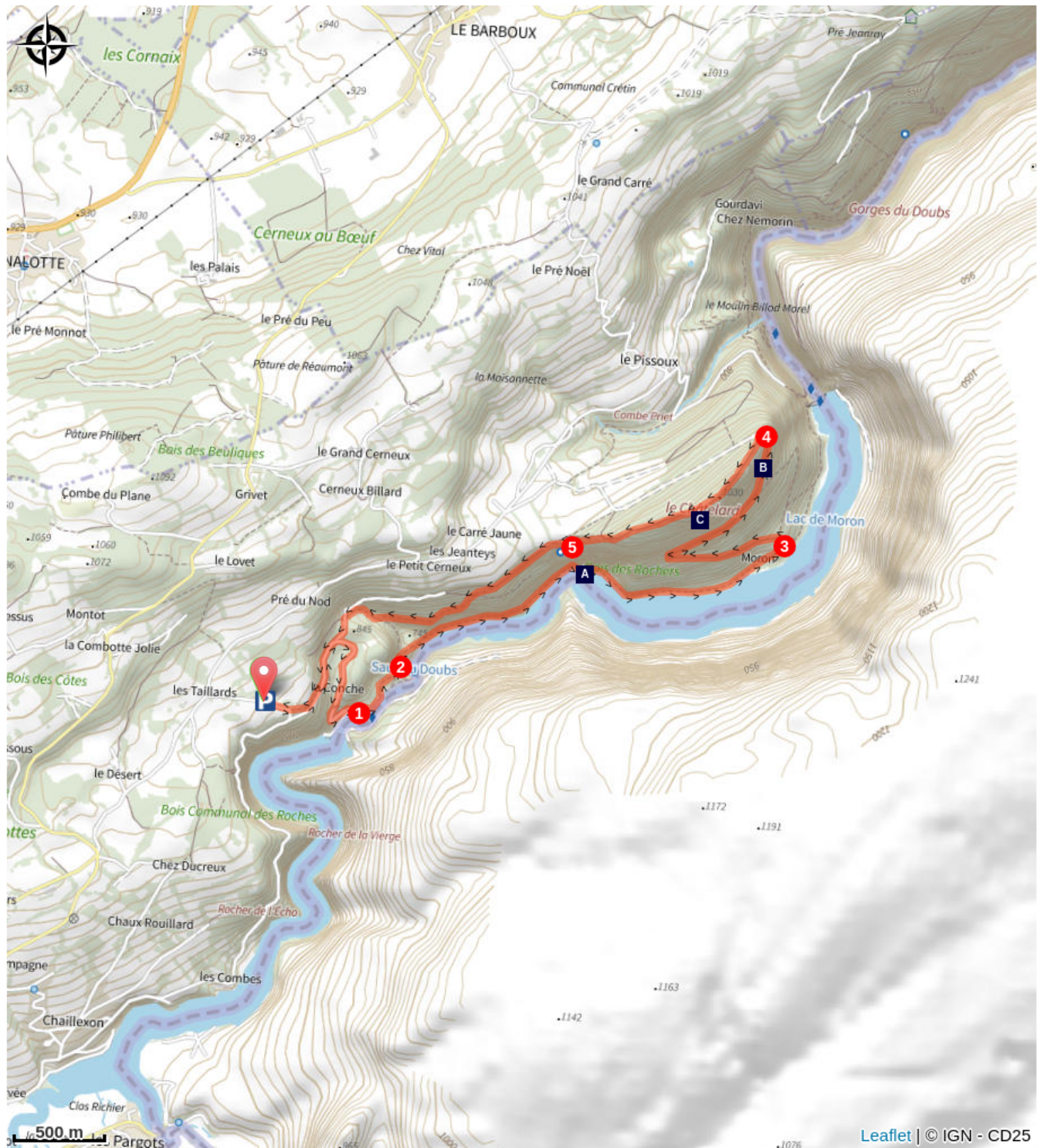


Altitude min 732 m Altitude max 1009 m

P - Depuis le **parking des Vions**, rejoignez en contrebas le sentier qui fait la perpendiculaire avec la route. Suivez la direction **Saut du Doubs**, puis rejoignez la route que vous parcourrez jusqu'au **restaurant l'Absinthe**. (Il est possible d'emprunter les raccourcis dans la forêt qui vous emmène jusqu'à l'**Embarcadère**.)

1. Arrivé en bas, prenez à gauche en direction des belvédères du **Saut du Doubs**. À la patte d'oie, suivez à gauche en direction du **belvédère du Haut**.
2. Depuis le **Belvédère du Haut**, prenez la direction de **Moron, Châtelot Barrage** et le **Châtelard**. Le sentier continue le long des méandres sur 2,5 km.
3. Arrivé au lieu-dit **le Moron**, prenez à gauche direction **le Châtelard** et le **Pissoux**. Montez sur le chemin, prenez la tête d'épingle en suivant les balises *jaune et bleu*. Rejoignez ensuite une « place à bois ».
4. Prenez la direction du **Châtelard**. Après avoir admiré la vue depuis le belvédère, continuez sur le sentier et entamez la descente.
5. Prenez la direction du **Saut du Doubs** tout droit et descendez encore. Suivez le balisage *jaune et bleu*, jusqu'à rejoindre la route du début puis rejoignez le parking en empruntant une partie du chemin de départ.

# Sur votre chemin...



- 🌿 Les méandres (A)
- 🌿 Belvédère du Chatelard (C)

🐦 Autour des palombes (B)

# Toutes les infos pratiques

## **niveau 2**

## **Recommandations**

Randonnée accessible avec une condition physique raisonnable, une grosse section avec un dénivelé positif non négligeable. La randonnée, dans son ensemble, n'est pas difficile.



## **Matériel**

Bâtons de marche  
Bonne paire de chaussures  
Gourde  
Téléphone

## **Comment venir ?**

### Accès routier

Depuis Villers-Le-Lac, prendre la direction de Maîche sur la D215, puis direction Saut du Doubs sur la route du barrage, puis direction Saut du Doubs, Parking des Vions. Le parking se trouve à 100 mètres sur la gauche.

### Parking conseillé

Parking des Vions, Villers-Le-Lac

# Zones de sensibilité environnementale

Le long de votre itinéraire, vous allez traverser des zones de sensibilité liées à la présence d'une espèce ou d'un milieu particulier. Dans ces zones, un comportement adapté permet de contribuer à leur préservation. Veillez à respecter la quiétude du lieu, la signalétique en place et à rester sur les sentiers balisés. Attention, le site peut faire l'objet d'une réglementation particulière.

## Rocher de la Vierge

Période de sensibilité :

## Mont Châtelard

Période de sensibilité :

### Lieux de renseignement

#### Office de tourisme du Pays Horloger - Morteau

7 place de la Halle, 25500 Morteau

tourisme@payshorloger.com

Tel : +33 (0)3 81 67 18 53

<https://www.pays-horloger.com>



### Source

Décibelles Data

# Sur votre chemin...

---




## ✿ Les méandres (A)

Panorama sur les méandres du Doubs.

Crédit photo : ©Doubstourisme

---



## ✿ Autour des palombes (B)

L'Autour des palombes est le rapace forestier par excellence, connu pour sa très grande discrétion, il niche majoritairement dans les bois de plusieurs centaines d'hectares qui présentent une structure variée. L'oiseau est uni pour la vie avec son/sa partenaire. Grâce à sa puissance l'autour est considéré comme un superprédateur qui se nourrit à 90% d'oiseaux de taille moyenne (corvidés, étourneaux, tous les rapaces diurnes ou nocturnes, jusqu'à la taille de la Buse variable...). Le reste de son alimentation est composé à 8,4 % de petits mammifères (écureuils, taupes, lagomorphes, muridés) et 1,6 % des insectes ou des reptiles.

Crédit photo : José Luis Beamonte

---



## ✿ Belvédère du Chatelard (C)

Panorama sur le lac du Moron.

Crédit photo : ©Doubstourisme